



Vandforsyningsgrænse for Albertinelund Camping Vandværk

Albertinelund Camping Vandværk



Vandforsyningsgrænse for
Albertinelund Camping Vandværk

Målforshold: 1:4000

Dato: 20-06-2024

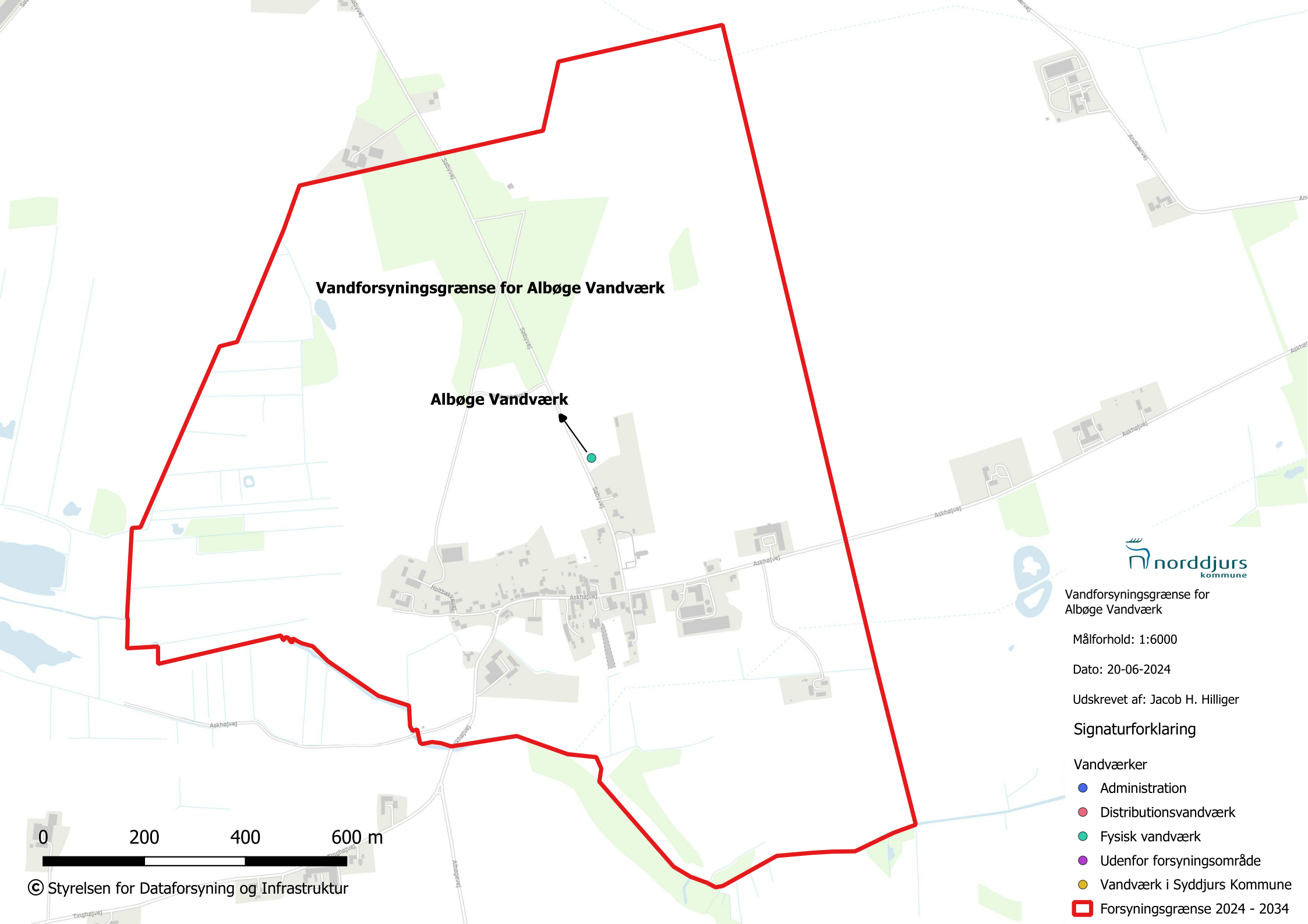
Udskrevet af: Jacob H. Hilliger

Signaturforklaring

Vandværker

- Administration
- Distributionsvandværk
- Fysisk vandværk
- Udenfor forsyningsområde
- Vandværk i Syddjurs Kommune
- Forsyningsgrænse 2024 - 2034

0 100 200 300 400 m



Vandforsyningsgrænse for Albøge Vandværk

Albøge Vandværk



Vandforsyningsgrænse for Albøge Vandværk


Målforhold: 1:6000

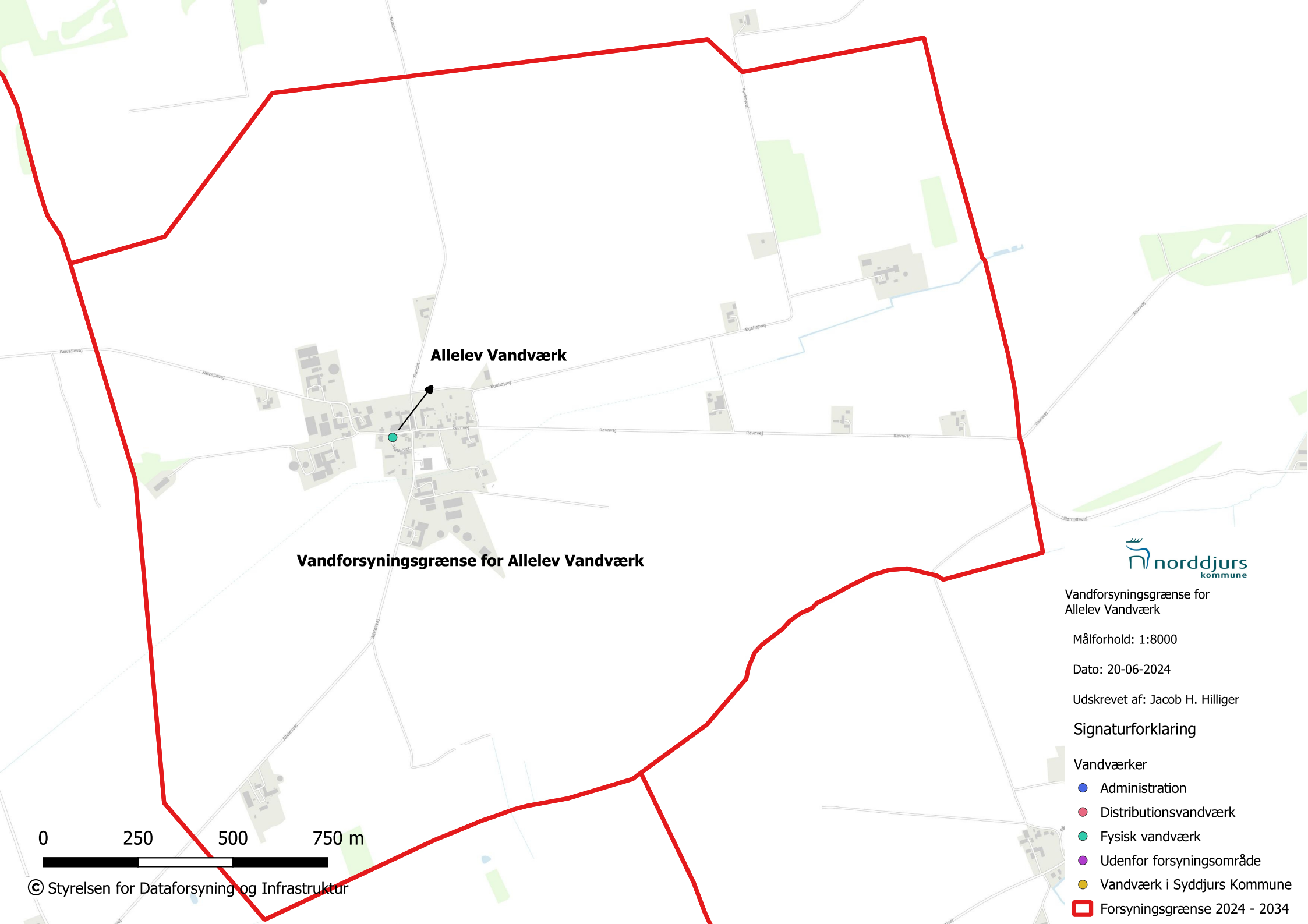
Dato: 20-06-2024

Udskrevet af: Jacob H. Hilliger

Signaturforklaring

- Vandværker
 - Administration (blue dot)
 - Distributionsvandværk (red dot)
 - Fysisk vandværk (teal dot)
 - Udenfor forsyningsområde (purple dot)
 - Vandværk i Syddjurs Kommune (yellow dot)
 - Forsyningsgrænse 2024 - 2034 (red outline)





Allelev Vandværk

Vandforsyningsgrænse for Allelev Vandværk



Vandforsyningsgrænse for Allelev Vandværk

Målforshold: 1:8000

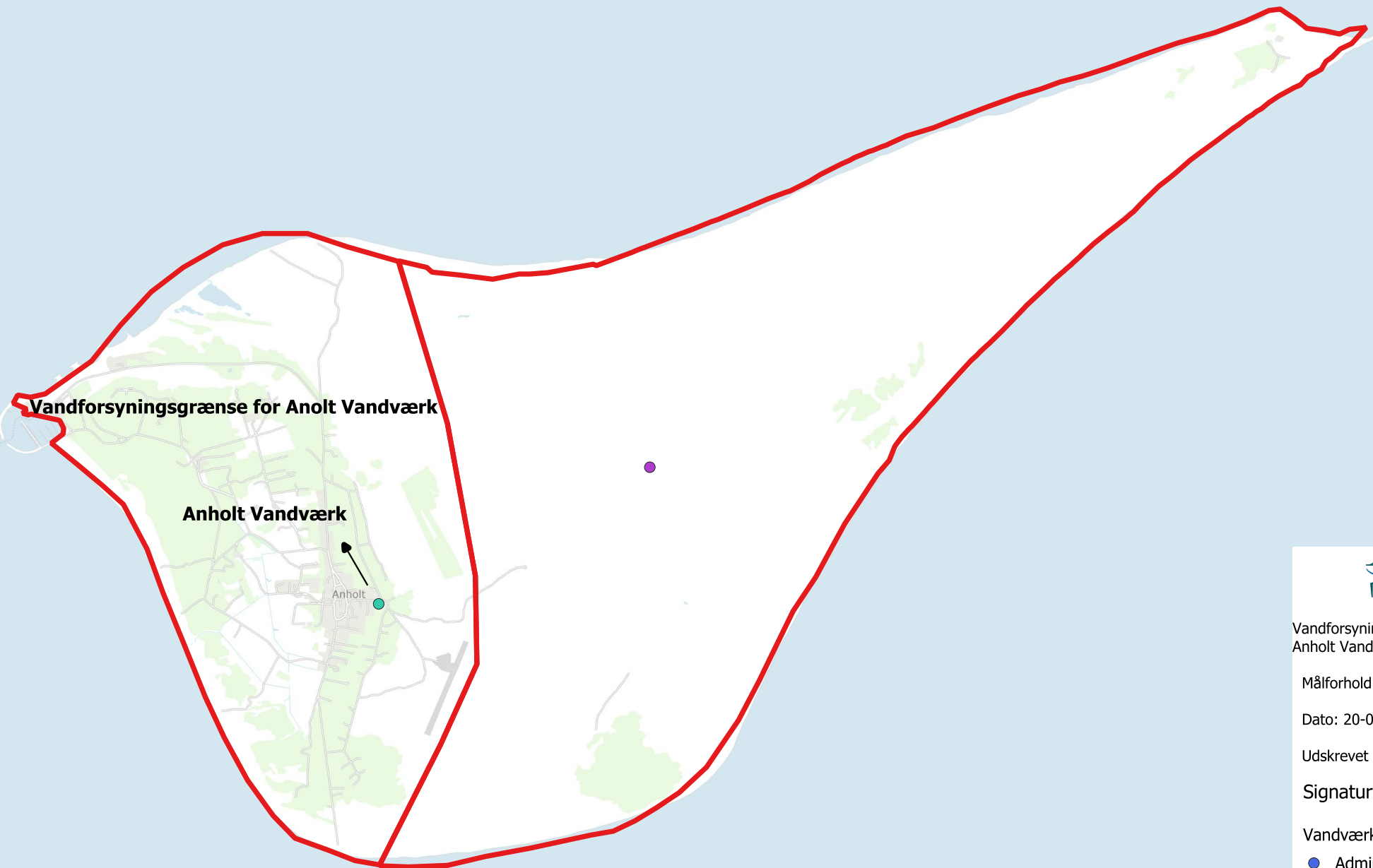
Dato: 20-06-2024

Udskrevet af: Jacob H. Hilliger

Signaturforklaring

- Vandværker
 - Administration (blue dot)
 - Distributionsvandværk (red dot)
 - Fysisk vandværk (green dot)
 - Udenfor forsyningsområde (purple dot)
 - Vandværk i Syddjurs Kommune (yellow dot)
 - Forsyningsgrænse 2024 - 2034 (red line)





Vandforsyningsgrænse for
Anholt Vandværk

Målforshold: 1:25000

Dato: 20-06-2024

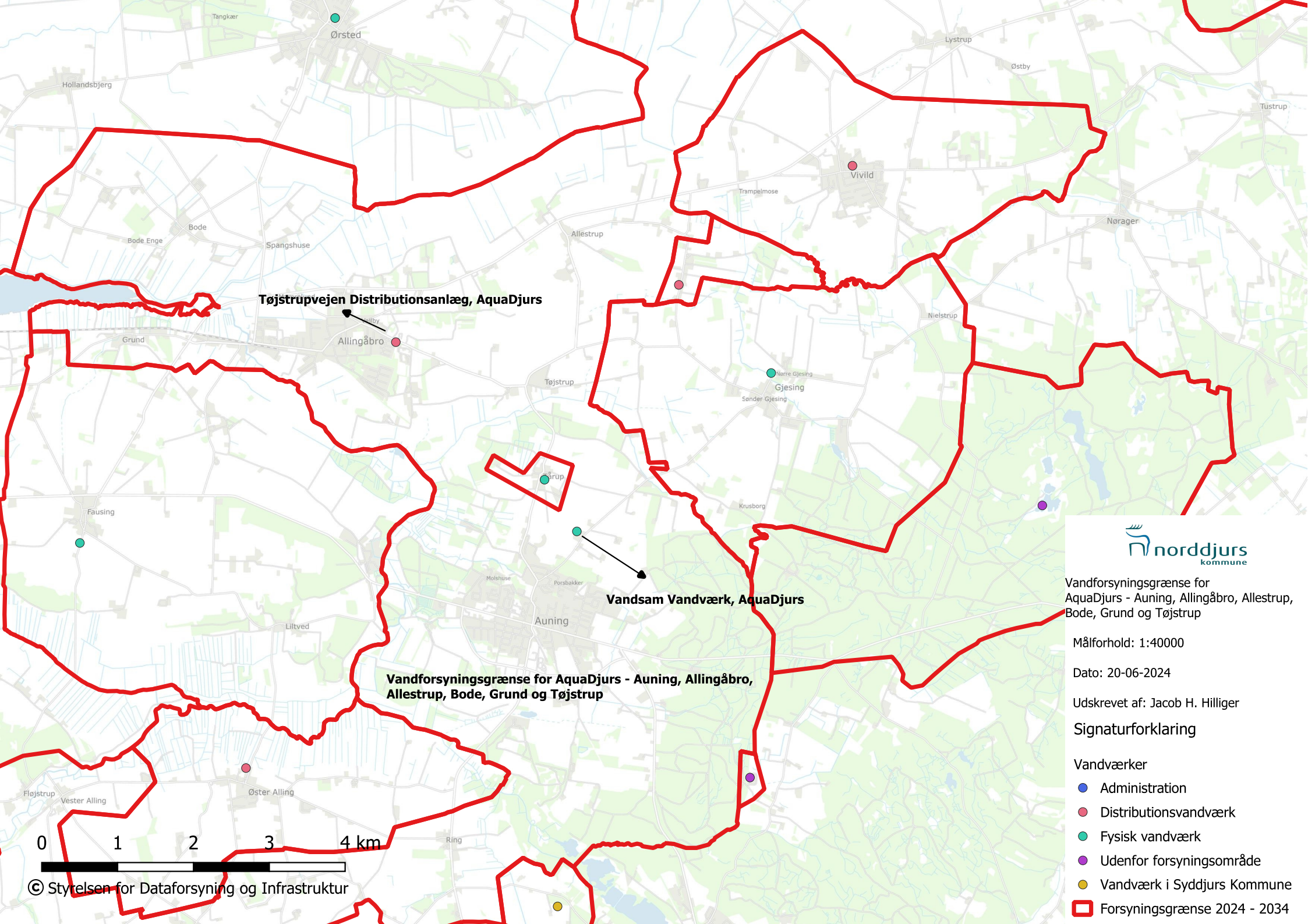
Udskrevet af: Jacob H. Hilliger

Signaturforklaring

Vandværker

- Administration
- Distributionsvandværk
- Fysisk vandværk
- Udenfor forsyningsområde
- Vandværk i Syddjurs Kommune
- Forsyningsgrænse 2024 - 2034

0 500 1.000 1.500 2.000 2.500 m



Tøjstrupvejen Distributionsanlæg, AquaDjurs

Vandsam Vandværk, AquaDjurs

Vandforsyningsgrænse for AquaDjurs - Auning, Allingåbro, Allestrup, Bode, Grund og Tøjstrup



Vandforsyningsgrænse for AquaDjurs - Auning, Allingåbro, Allestrup, Bode, Grund og Tøjstrup

Målforhold: 1:40000

Dato: 20-06-2024

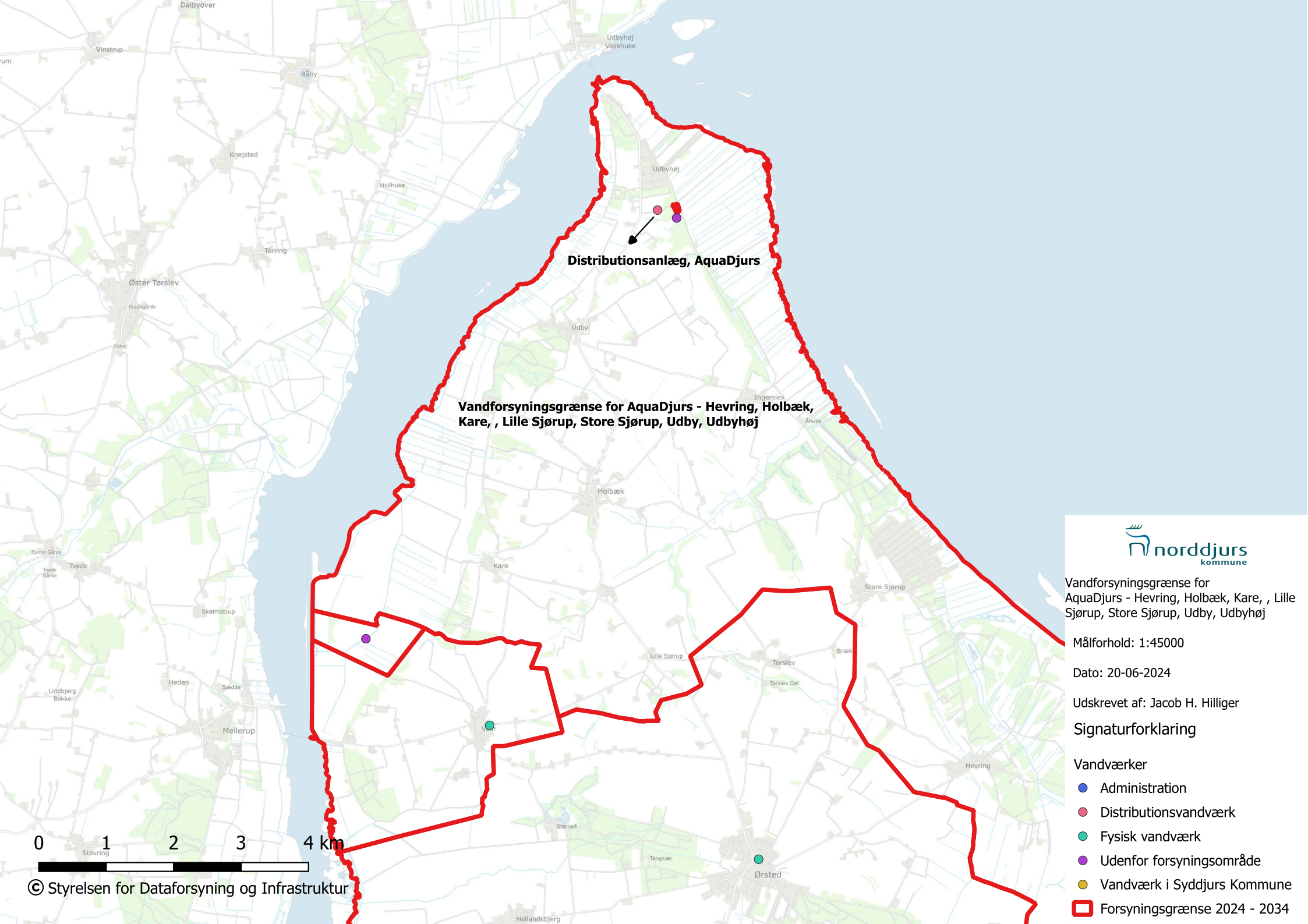
Udskrevet af: Jacob H. Hilliger

Signaturforklaring

Vandværker

- Administration
- Distributionsvandværk
- Fysisk vandværk
- Udenfor forsyningsområde
- Vandværk i Syddjurs Kommune
- Forsyningsgrænse 2024 - 2034

0 1 2 3 4 km



Distributionsanlæg, AquaDjurs

Vandforsyningsgrænse for AquaDjurs - Hevring, Holbæk, Kare, , Lille Sjørup, Store Sjørup, Udby, Udbyhøj



Vandforsyningsgrænse for AquaDjurs - Hevring, Holbæk, Kare, , Lille Sjørup, Store Sjørup, Udby, Udbyhøj

Målforhold: 1:45000

Dato: 20-06-2024

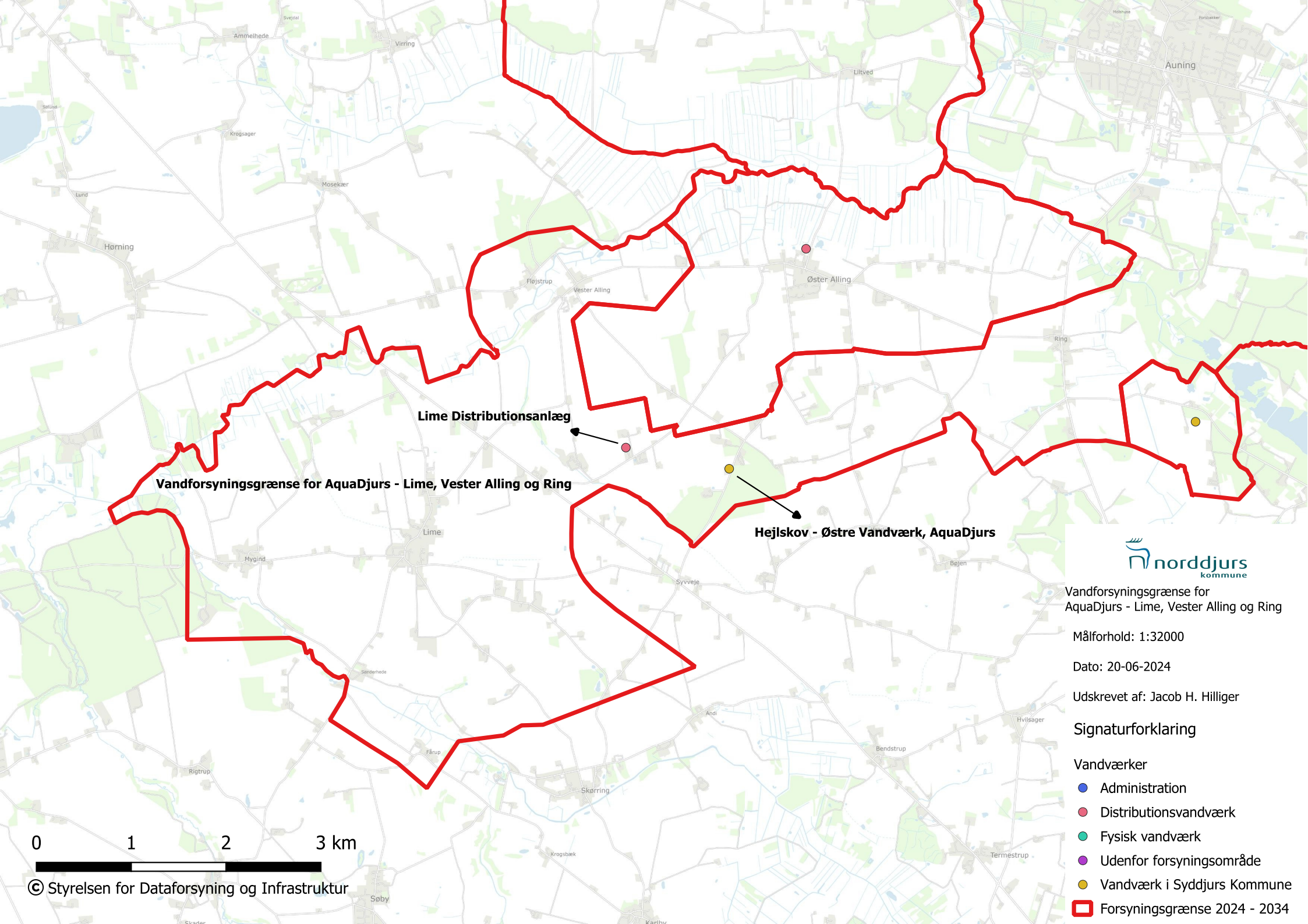
Udskrevet af: Jacob H. Hilliger

Signaturforklaring

Vandværker

- Administration
- Distributionsvandværk
- Fysisk vandværk
- Udenfor forsyningsområde
- Vandværk i Syddjurs Kommune
- Forsyningsgrænse 2024 - 2034





Vandforsyningsgrænse for AquaDjurs - Lime, Vester Alling og Ring

Lime Distributionsanlæg

Hejlskov - Østre Vandværk, AquaDjurs



Vandforsyningsgrænse for AquaDjurs - Lime, Vester Alling og Ring

Målforskel: 1:32000

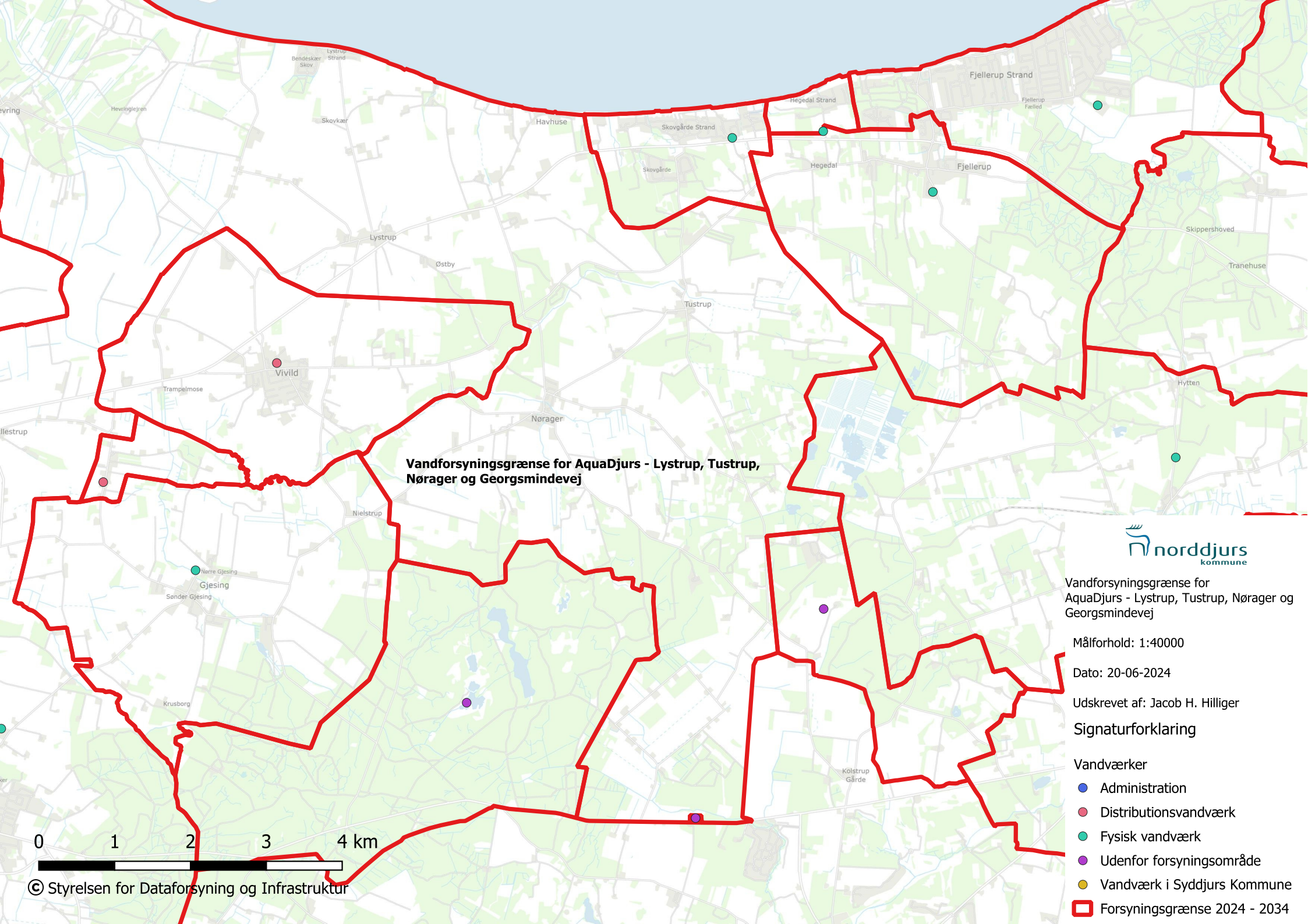
Dato: 20-06-2024

Udskrevet af: Jacob H. Hilliger

Signaturforklaring

- Vandværker
- Administration
- Distributionsvandværk
- Fysisk vandværk
- Udenfor forsyningsområde
- Vandværk i Syddjurs Kommune
- Forsyningsgrænse 2024 - 2034

0 1 2 3 km



Vandforsyningsgrænse for AquaDjurs - Lystrup, Tustrup, Nørager og Georgsmindevej



Vandforsyningsgrænse for AquaDjurs - Lystrup, Tustrup, Nørager og Georgsmindevej

Målforhold: 1:40000

Dato: 20-06-2024

Udskrevet af: Jacob H. Hilliger

Signaturforklaring

Vandværker

- Administration
- Distributionsvandværk
- Fysisk vandværk
- Udenfor forsyningsområde
- Vandværk i Syddjurs Kommune
- Forsyningsgrænse 2024 - 2034

0 1 2 3 4 km



Bønnerup Strands Vandværk

Vandforsyningsgrænse for Bønnerup Strands Vandværk



Vandforsyningsgrænse for
Bønnerup Strands Vandværk

Målforshold: 1:16000

Dato: 20-06-2024

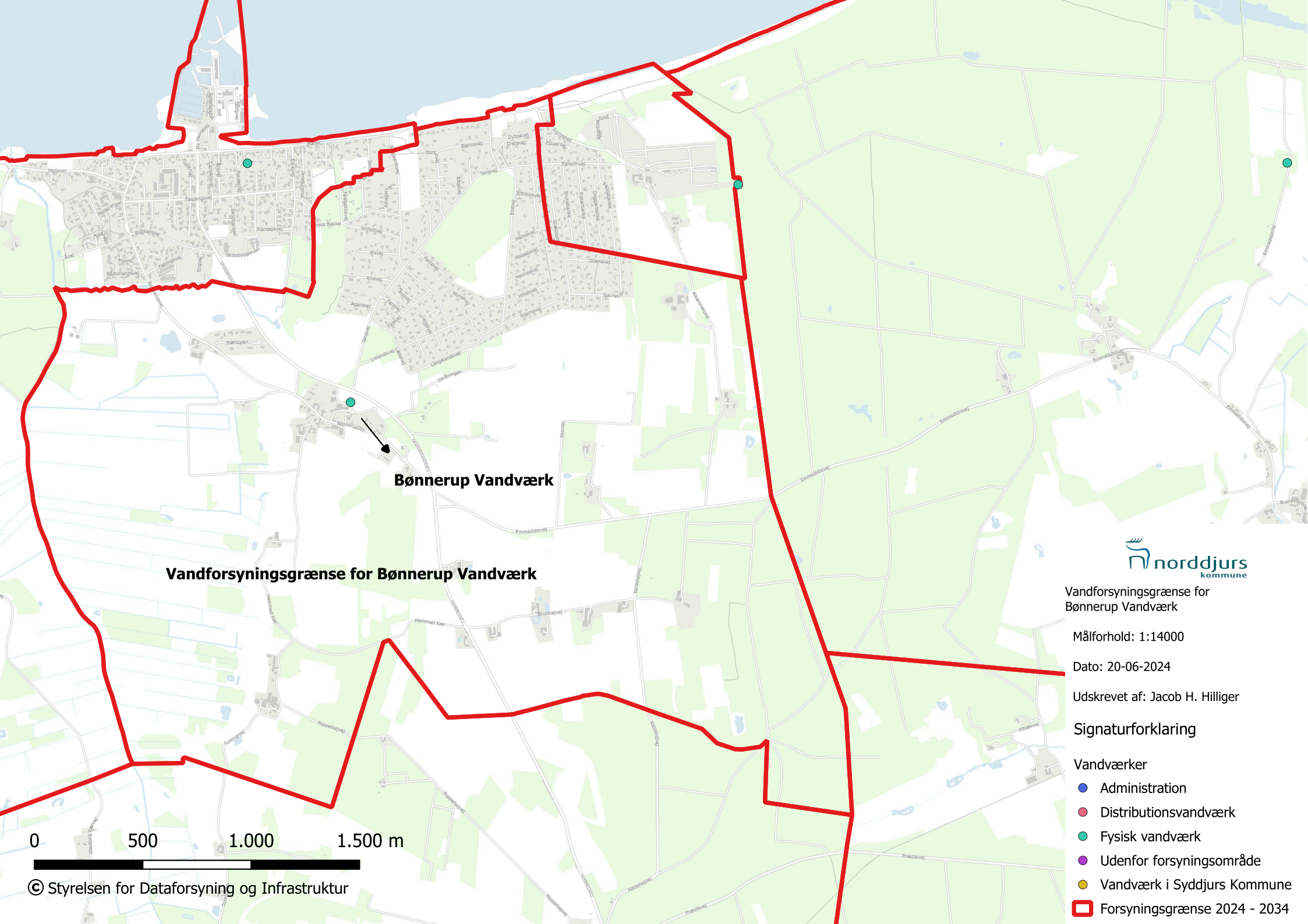
Udskrevet af: Jacob H. Hilliger

Signaturforklaring

Vandværker

- Administration
- Distributionsvandværk
- Fysisk vandværk
- Udenfor forsyningsområde
- Vandværk i Syddjurs Kommune
- Forsyningsgrænse 2024 - 2034

0 500 1.000 1.500 m



Bønnerup Vandværk

Vandforsyningsgrænse for Bønnerup Vandværk



Vandforsyningsgrænse for Bønnerup Vandværk

Målforshold: 1:14000

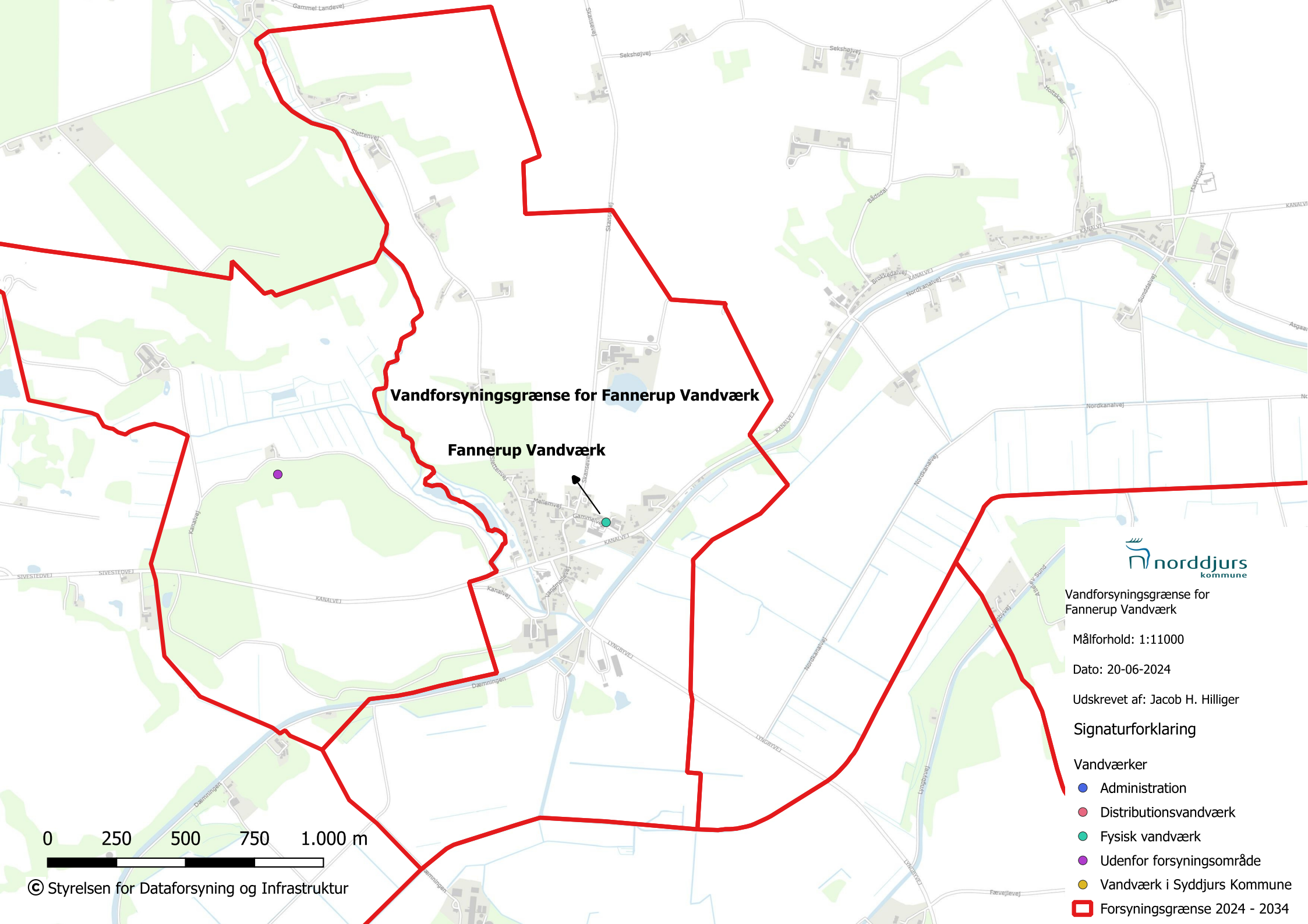
Dato: 20-06-2024

Udskrevet af: Jacob H. Hilliger

Signaturforklaring

- Vandværker
- Administration
- Distributionsvandværk
- Fysisk vandværk
- Udenfor forsyningsområde
- Vandværk i Syddjurs Kommune
- Forsyningsgrænse 2024 - 2034

0 500 1.000 1.500 m



Vandforsyningsgrænse for Fannerup Vandværk

Fannerup Vandværk



Vandforsyningsgrænse for Fannerup Vandværk

Målforhold: 1:11000

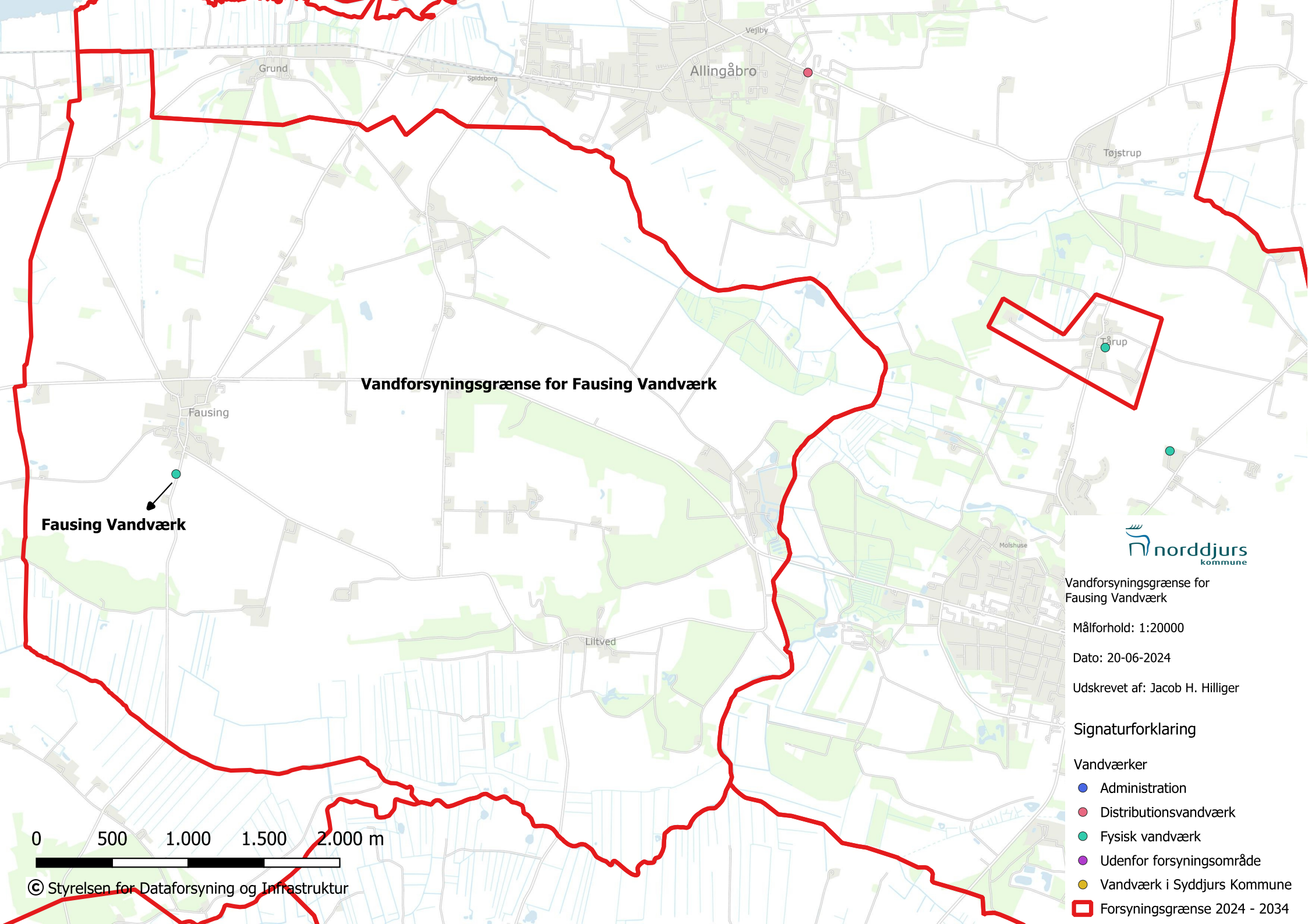
Dato: 20-06-2024

Udskrevet af: Jacob H. Hilliger

Signaturforklaring

- Vandværker
- Administration
- Distributionsvandværk
- Fysisk vandværk
- Udenfor forsyningsområde
- Vandværk i Syddjurs Kommune
- Forsyningsgrænse 2024 - 2034





Vandforsyningsgrænse for Fausing Vandværk

Fausing Vandværk



Vandforsyningsgrænse for Fausing Vandværk

Målförhold: 1:20000

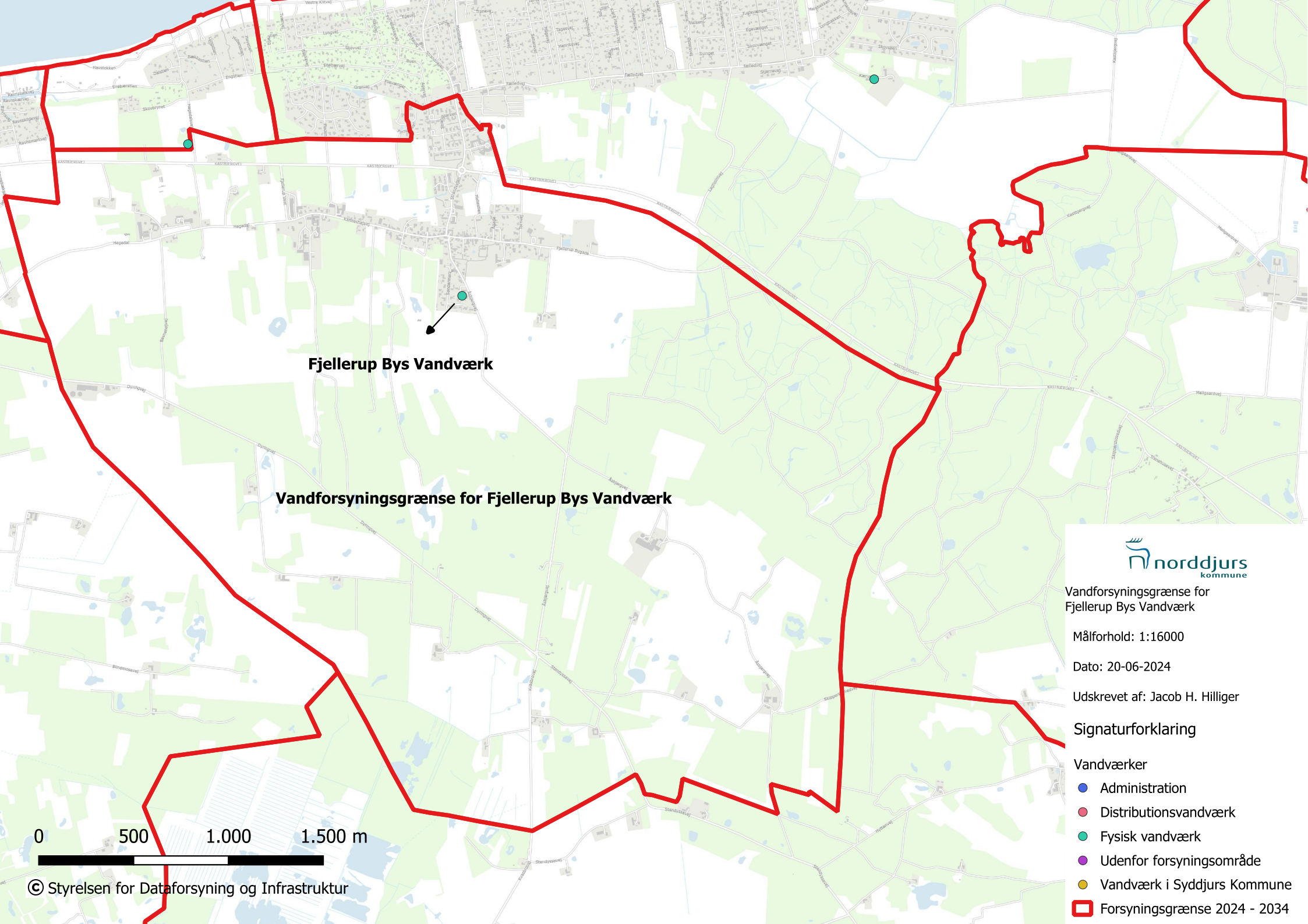
Dato: 20-06-2024

Udskrevet af: Jacob H. Hilliger

Signaturforklaring

- Vandværker
- Administration
- Distributionsvandværk
- Fysisk vandværk
- Udenfor forsyningsområde
- Vandværk i Syddjurs Kommune
- Forsyningsgrænse 2024 - 2034

0 500 1.000 1.500 2.000 m



Fjellerup Bys Vandværk

Vandforsyningsgrænse for Fjellerup Bys Vandværk



Vandforsyningsgrænse for Fjellerup Bys Vandværk

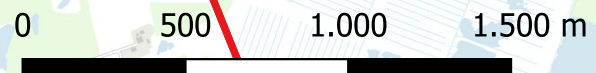
Målførhold: 1:16000

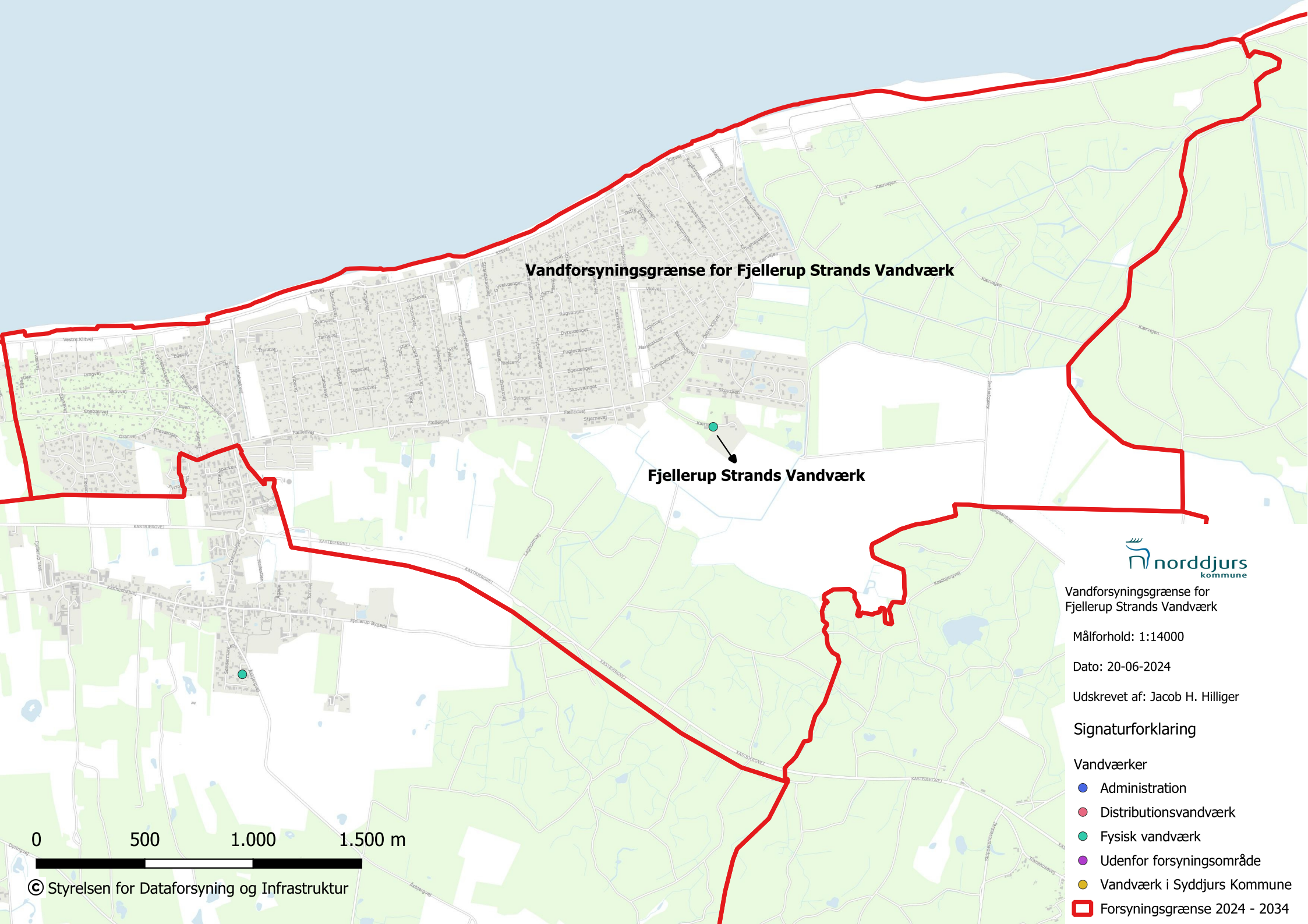
Dato: 20-06-2024

Udskrevet af: Jacob H. Hilliger

Signaturforklaring

- Vandværker
 - Administration (Blue dot)
 - Distributionsvandværk (Red dot)
 - Fysisk vandværk (Green dot)
 - Udenfor forsyningsområde (Purple dot)
 - Vandværk i Syddjurs Kommune (Yellow dot)
 - Forsyningsgrænse 2024 - 2034 (Red outline)





Vandforsyningsgrænse for Fjellerup Strands Vandværk

Fjellerup Strands Vandværk



Vandforsyningsgrænse for Fjellerup Strands Vandværk

Målførhold: 1:14000

Dato: 20-06-2024

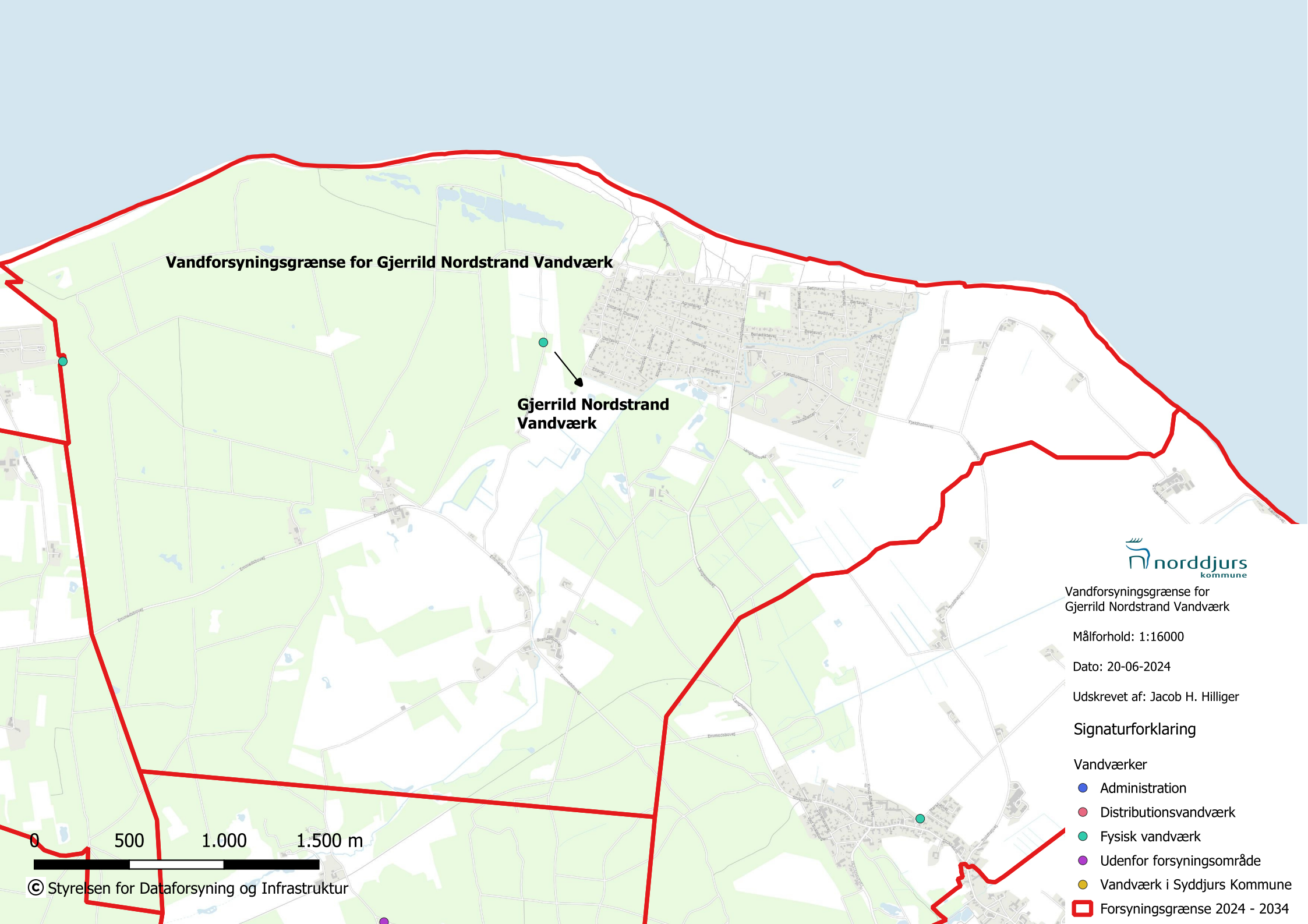
Udskrevet af: Jacob H. Hilliger

Signaturforklaring

Vandværker

- Administration
- Distributionsvandværk
- Fysisk vandværk
- Udenfor forsyningsområde
- Vandværk i Syddjurs Kommune
- Forsyningsgrænse 2024 - 2034

0 500 1.000 1.500 m



Vandforsyningsgrænse for Gjerrild Nordstrand Vandværk

**Gjerrild Nordstrand
Vandværk**



Vandforsyningsgrænse for
Gjerrild Nordstrand Vandværk

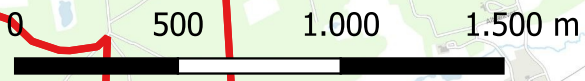
Målforshold: 1:16000

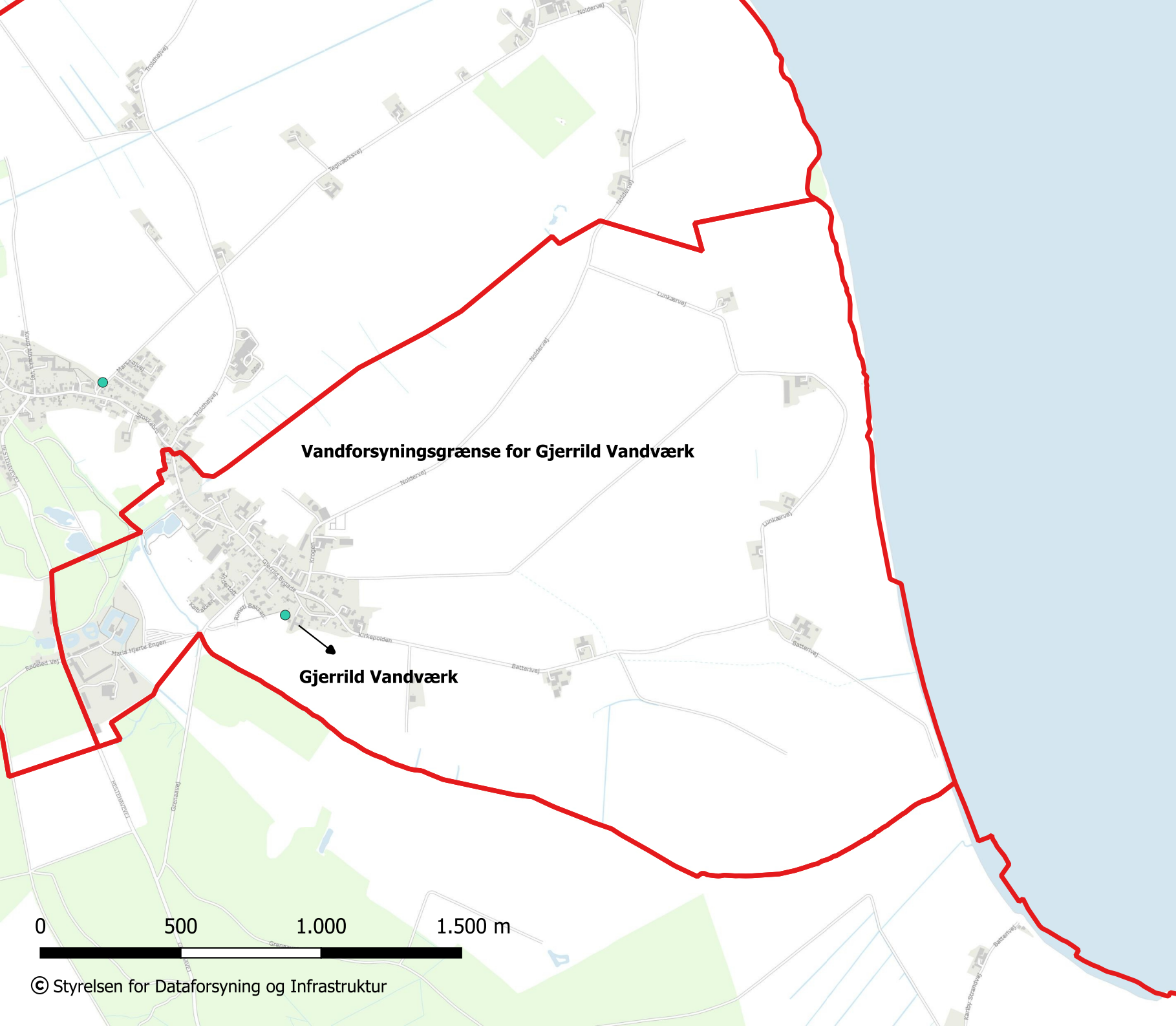
Dato: 20-06-2024

Udskrevet af: Jacob H. Hilliger

Signaturforklaring

- Vandværker
- Administration
- Distributionsvandværk
- Fysisk vandværk
- Udenfor forsyningsområde
- Vandværk i Syddjurs Kommune
- Forsyningsgrænse 2024 - 2034





Vandforsyningsgrænse for
Gjerrild Vandværk

Målforshold: 1:12000

Dato: 20-06-2024

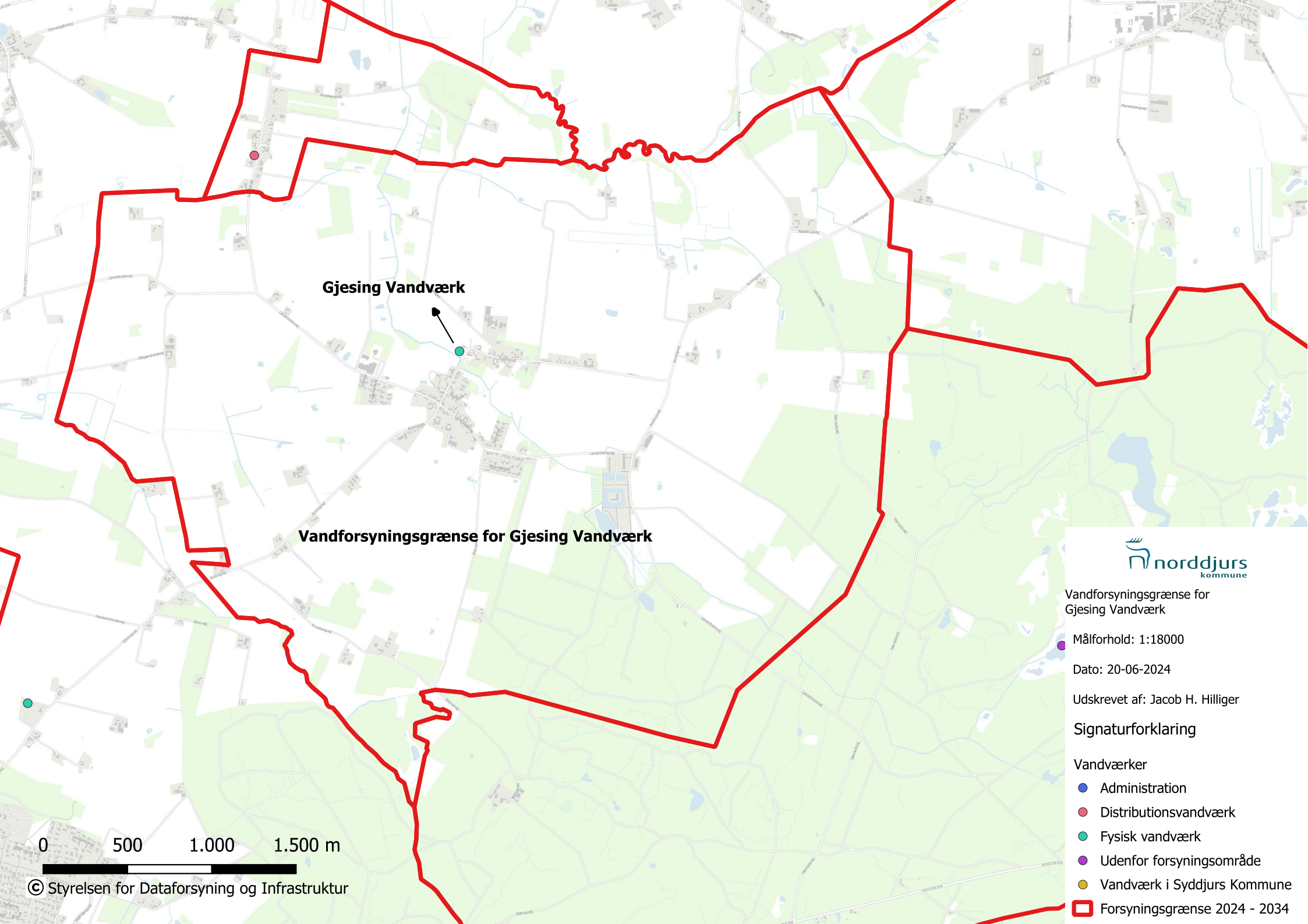
Udskrevet af: Jacob H. Hilliger

Signaturforklaring

Vandværker

- Administration
- Distributionsvandværk
- Fysisk vandværk
- Udenfor forsyningsområde
- Vandværk i Syddjurs Kommune
- Forsyningsgrænse 2024 - 2034

0 500 1.000 1.500 m



Gjesing Vandværk

Vandforsyningsgrænse for Gjesing Vandværk



Vandforsyningsgrænse for Gjesing Vandværk

Målforhold: 1:18000

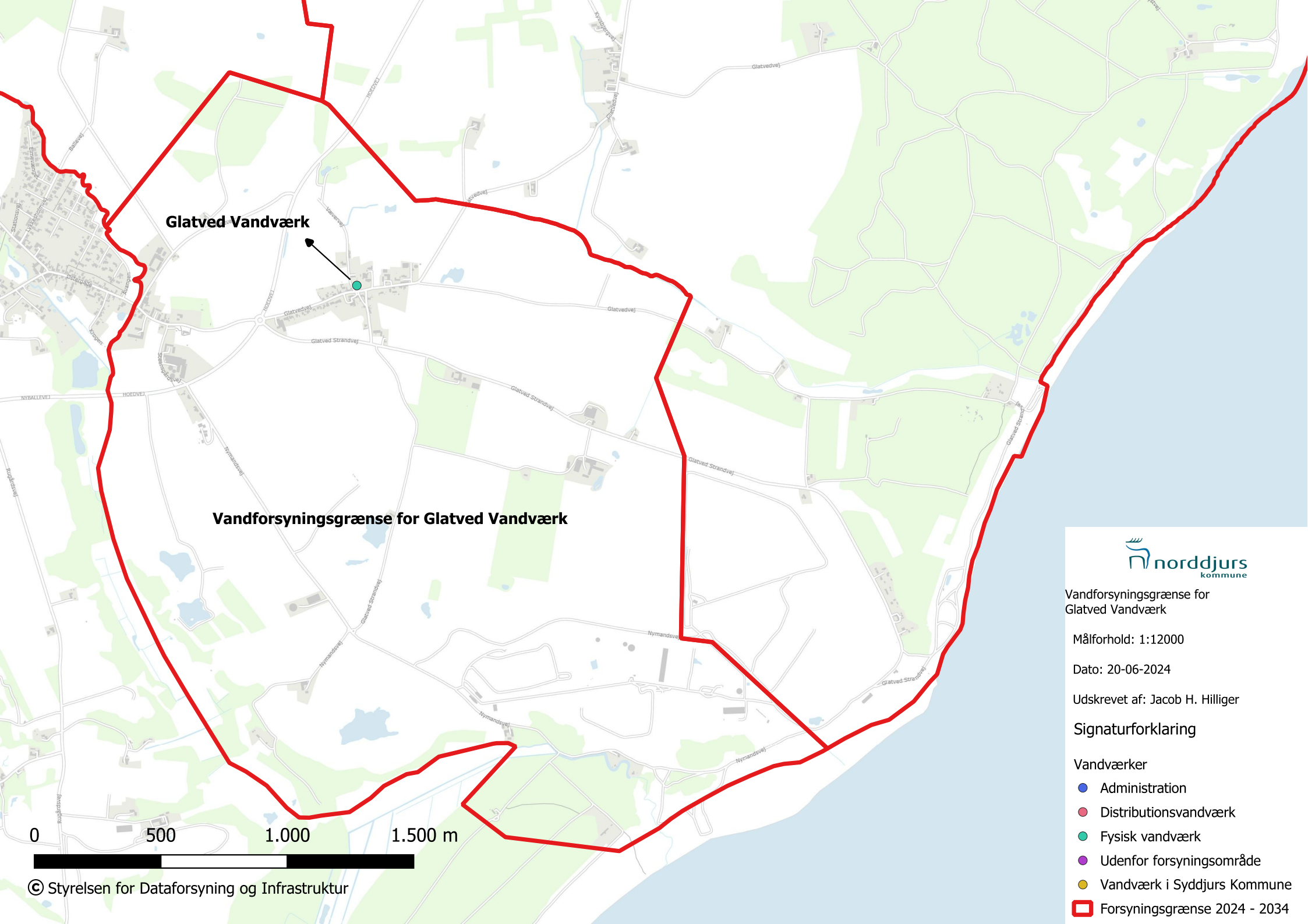
Dato: 20-06-2024

Udskrevet af: Jacob H. Hilliger

Signaturforklaring

- Vandværker
- Administration
- Distributionsvandværk
- Fysisk vandværk
- Udenfor forsyningsområde
- Vandværk i Syddjurs Kommune
- Forsyningsgrænse 2024 - 2034

0 500 1.000 1.500 m



Glatved Vandværk

Vandforsyningsgrænse for Glatved Vandværk



Vandforsyningsgrænse for Glatved Vandværk

Målforshold: 1:12000

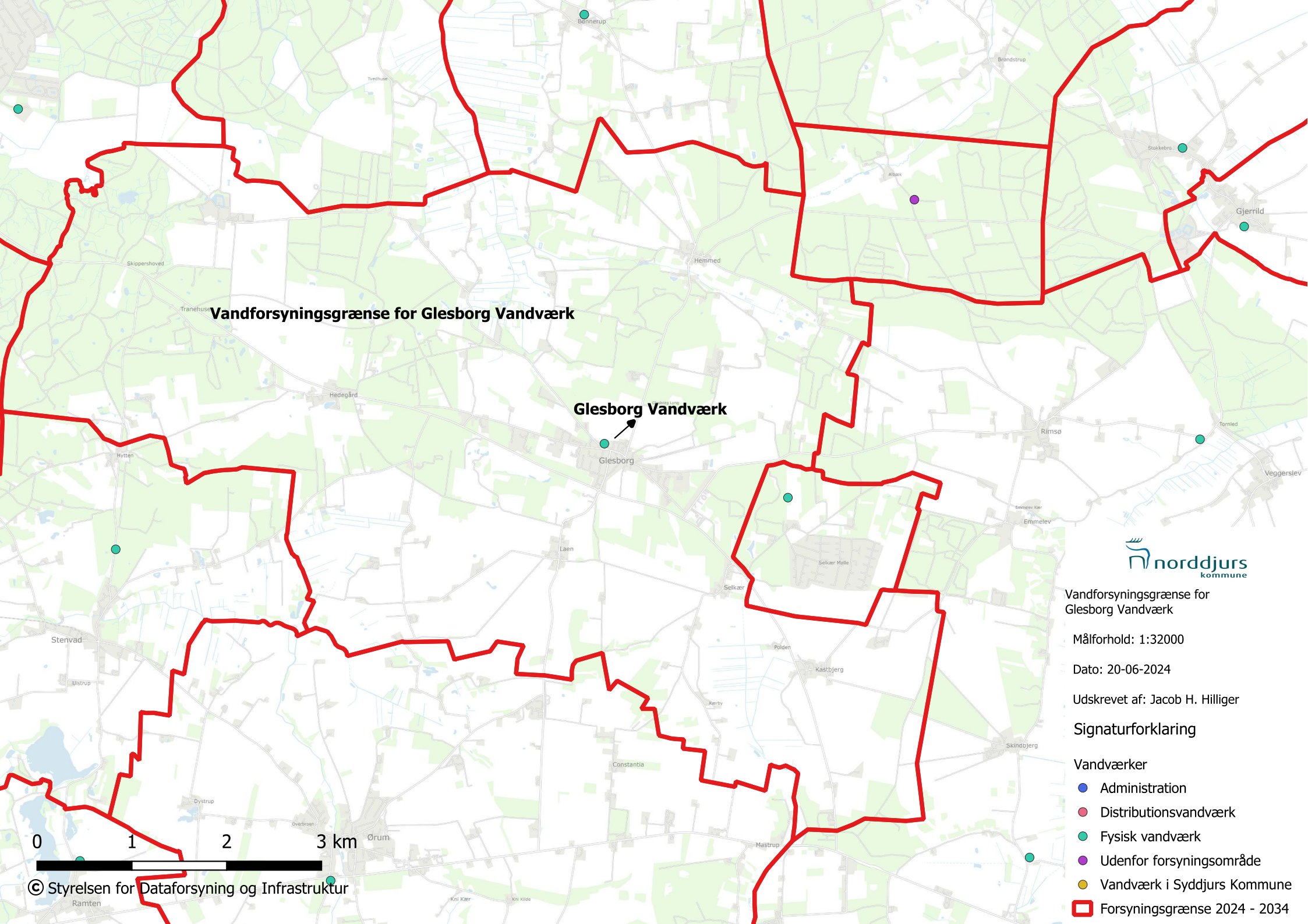
Dato: 20-06-2024

Udskrevet af: Jacob H. Hilliger

Signaturforklaring

- Vandværker
- Administration
- Distributionsvandværk
- Fysisk vandværk
- Udenfor forsyningsområde
- Vandværk i Syddjurs Kommune
- Forsyningsgrænse 2024 - 2034





Vandforsyningsgrænse for Glesborg Vandværk

Glesborg Vandværk



Vandforsyningsgrænse for Glesborg Vandværk

Målforhold: 1:32000

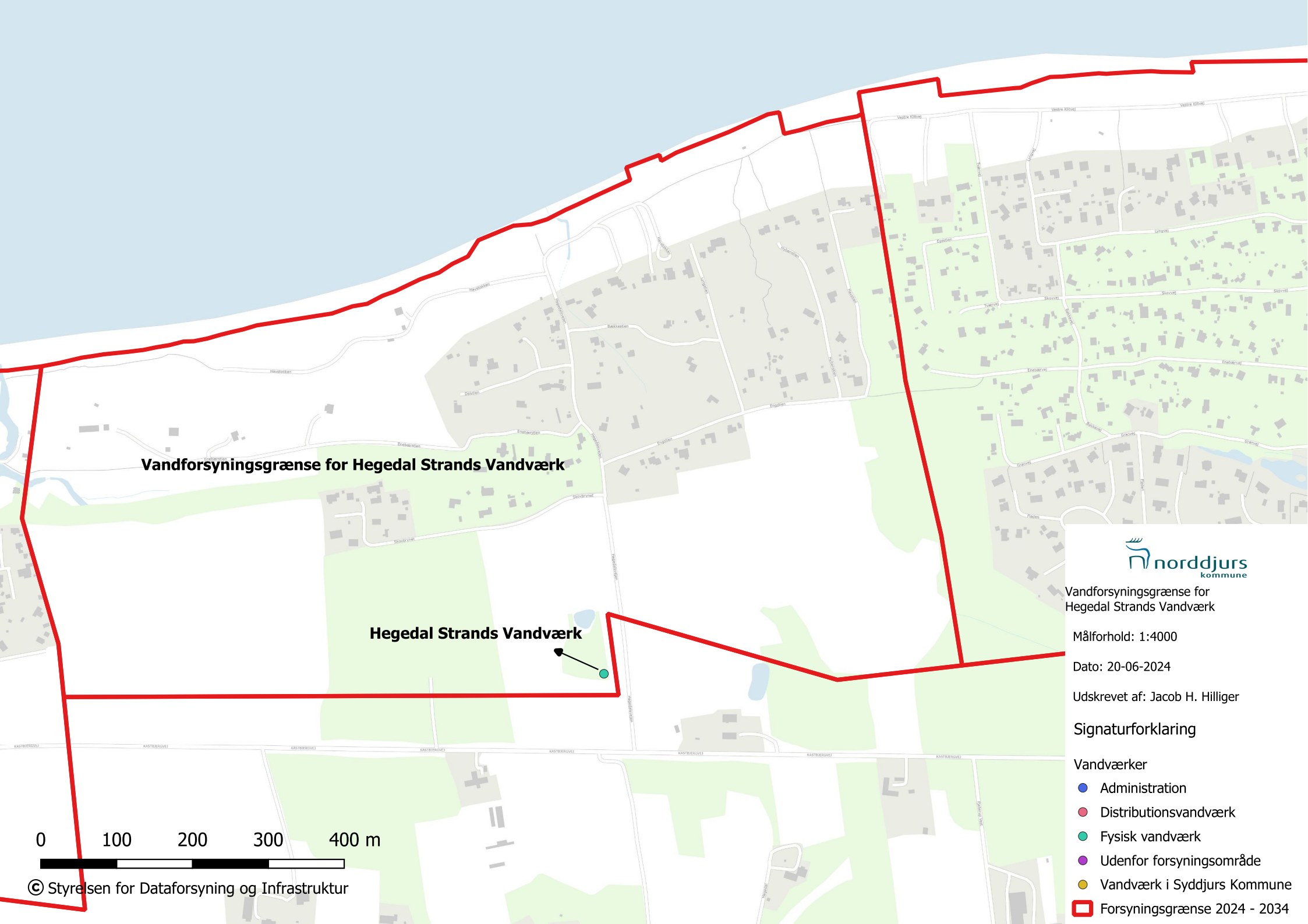
Dato: 20-06-2024

Udskrevet af: Jacob H. Hilliger

Signaturforklaring

- Vandværker
- Administration
- Distributionsvandværk
- Fysisk vandværk
- Udenfor forsyningsområde
- Vandværk i Syddjurs Kommune
- Forsyningsgrænse 2024 - 2034





Vandforsyningsgrænse for Hegedal Strands Vandværk

Hegedal Strands Vandværk



Vandforsyningsgrænse for
Hegedal Strands Vandværk

Målforshold: 1:4000

Dato: 20-06-2024

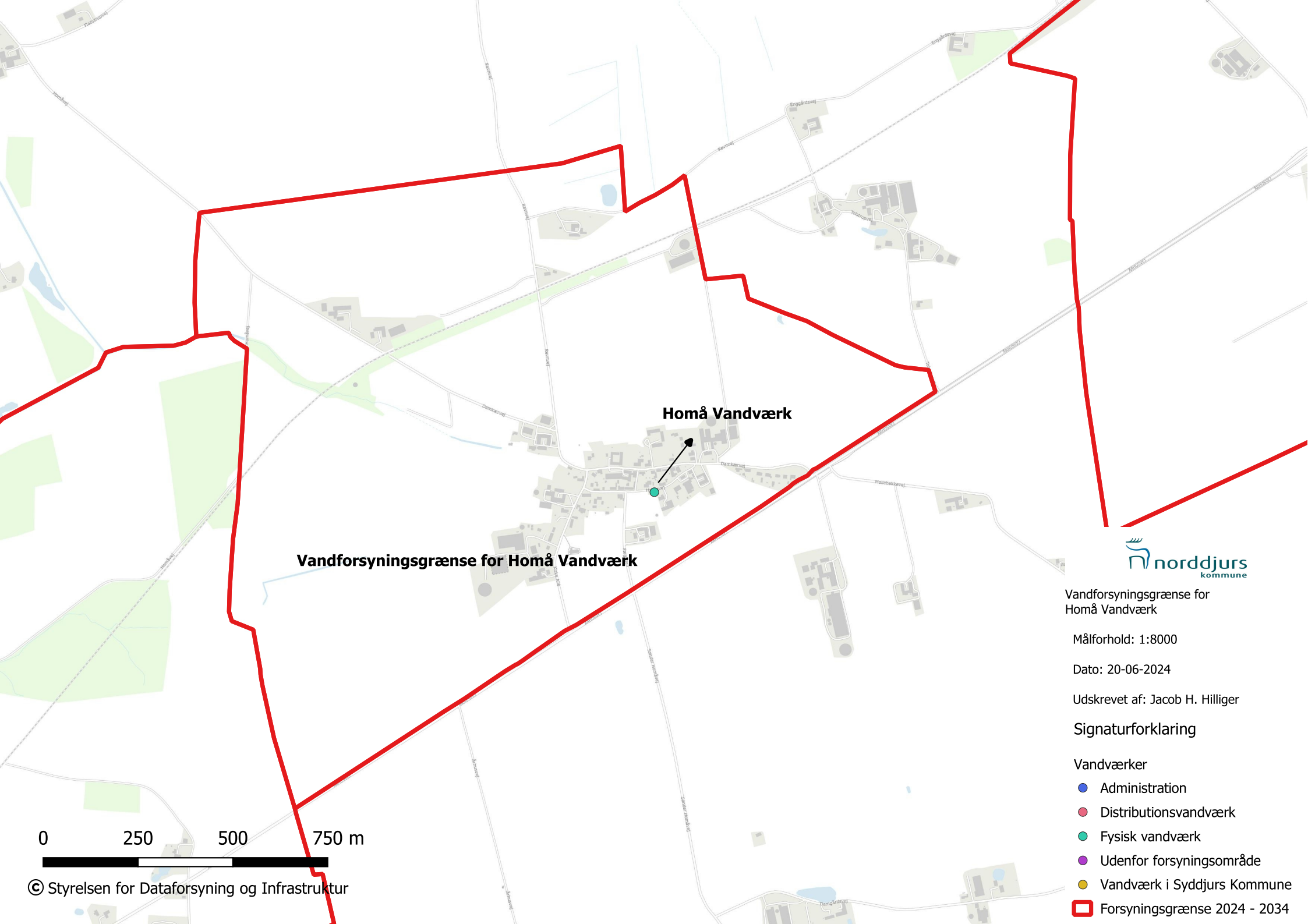
Udskrevet af: Jacob H. Hilliger

Signaturforklaring

Vandværker

- Administration
- Distributionsvandværk
- Fysisk vandværk
- Udenfor forsyningsområde
- Vandværk i Syddjurs Kommune
- Forsyningsgrænse 2024 - 2034

0 100 200 300 400 m



Homå Vandværk

Vandforsyningsgrænse for Homå Vandværk



Vandforsyningsgrænse for
Homå Vandværk

Målforskel: 1:8000

Dato: 20-06-2024

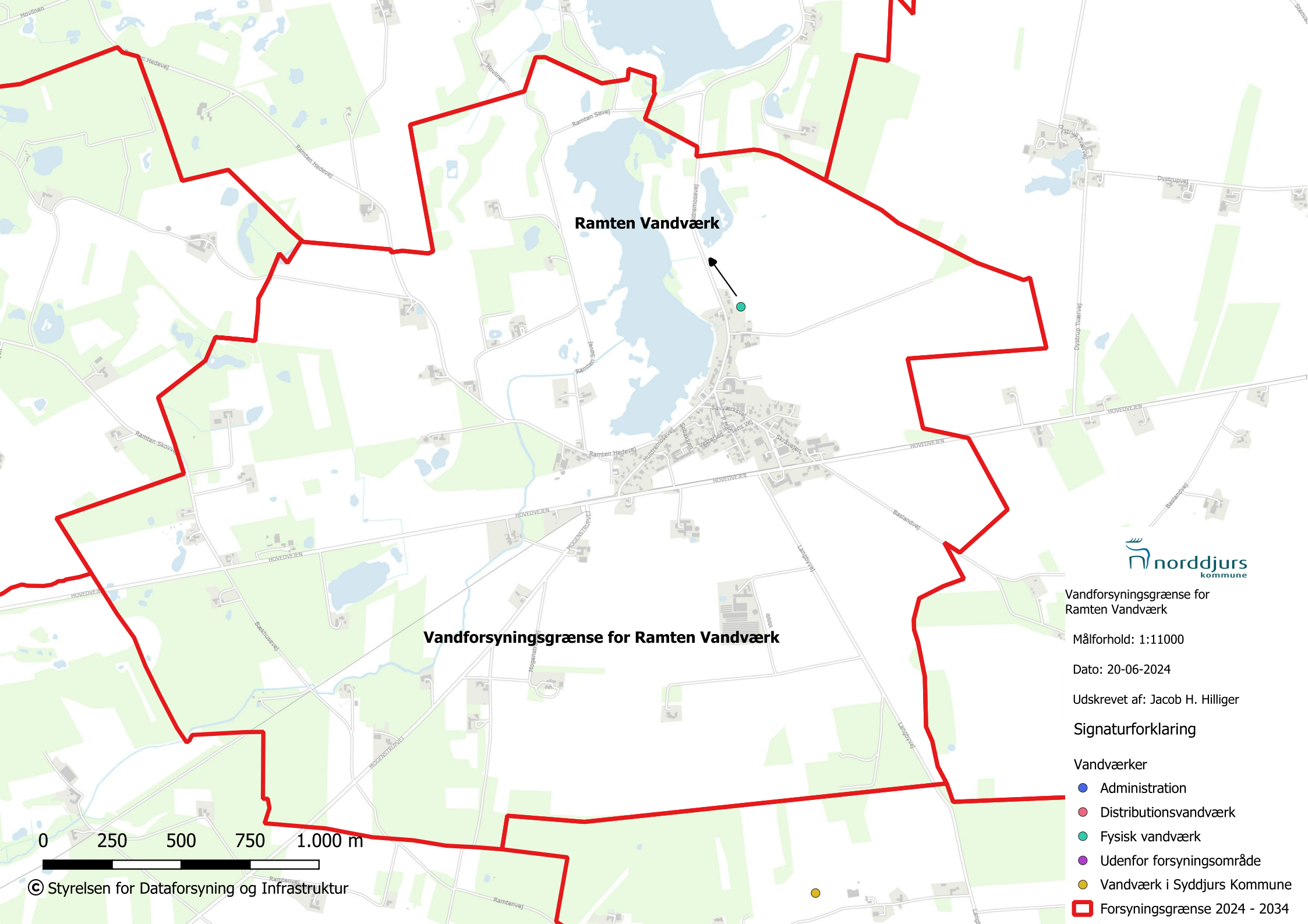
Udskrevet af: Jacob H. Hilliger

Signaturforklaring

Vandværker

- Administration
- Distributionsvandværk
- Fysisk vandværk
- Udenfor forsyningsområde
- Vandværk i Syddjurs Kommune
- Forsyningsgrænse 2024 - 2034

0 250 500 750 m



Ramten Vandværk

Vandforsyningsgrænse for Ramten Vandværk



Vandforsyningsgrænse for Ramten Vandværk

Målforhold: 1:11000

Dato: 20-06-2024

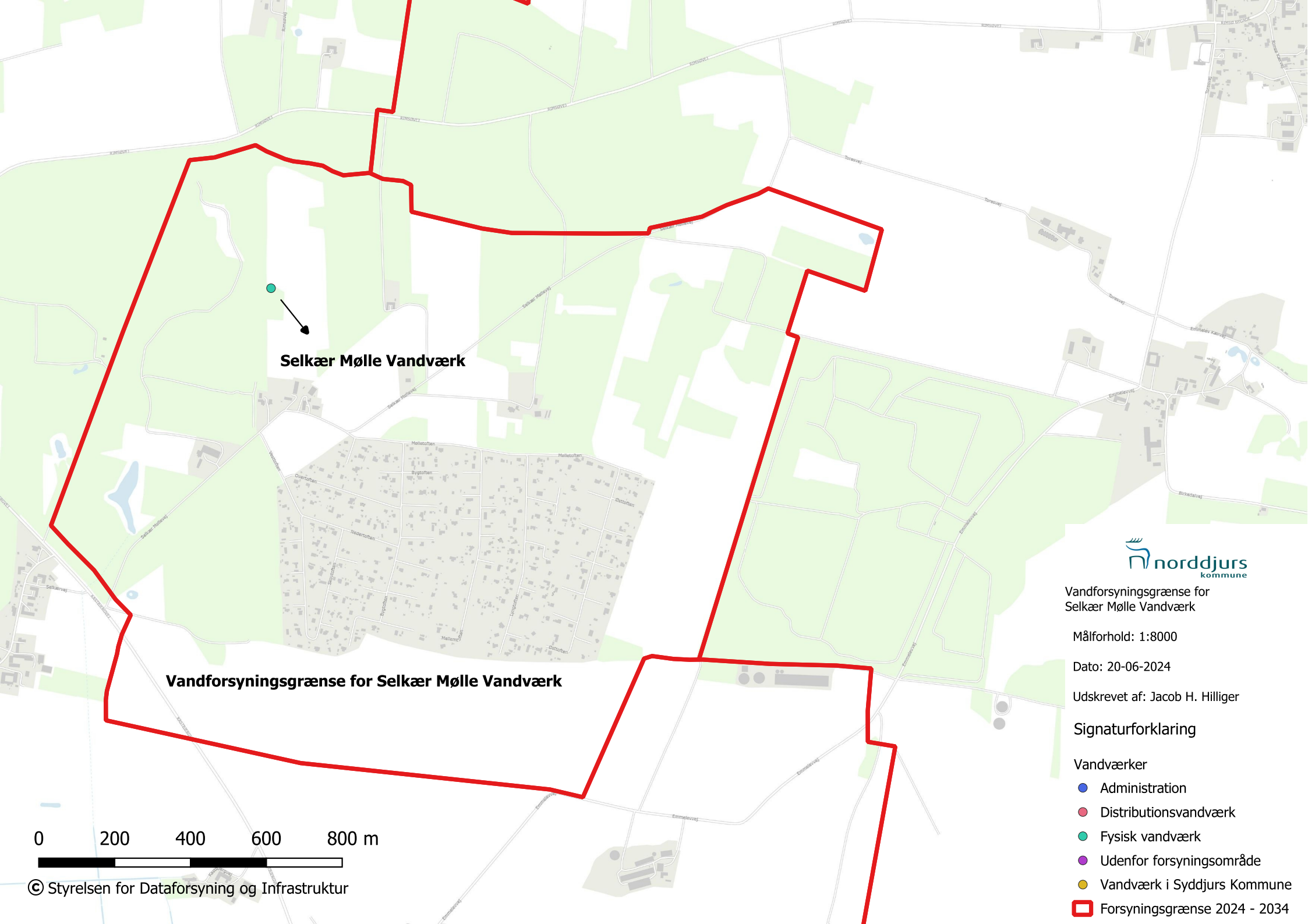
Udskrevet af: Jacob H. Hilliger

Signaturforklaring

- Vandværker
- Administration
- Distributionsvandværk
- Fysisk vandværk
- Udenfor forsyningsområde
- Vandværk i Syddjurs Kommune
- Forsyningsgrænse 2024 - 2034

0 250 500 750 1.000 m





Selkær Mølle Vandværk

Vandforsyningsgrænse for Selkær Mølle Vandværk



Vandforsyningsgrænse for
Selkær Mølle Vandværk

Målforskel: 1:8000

Dato: 20-06-2024

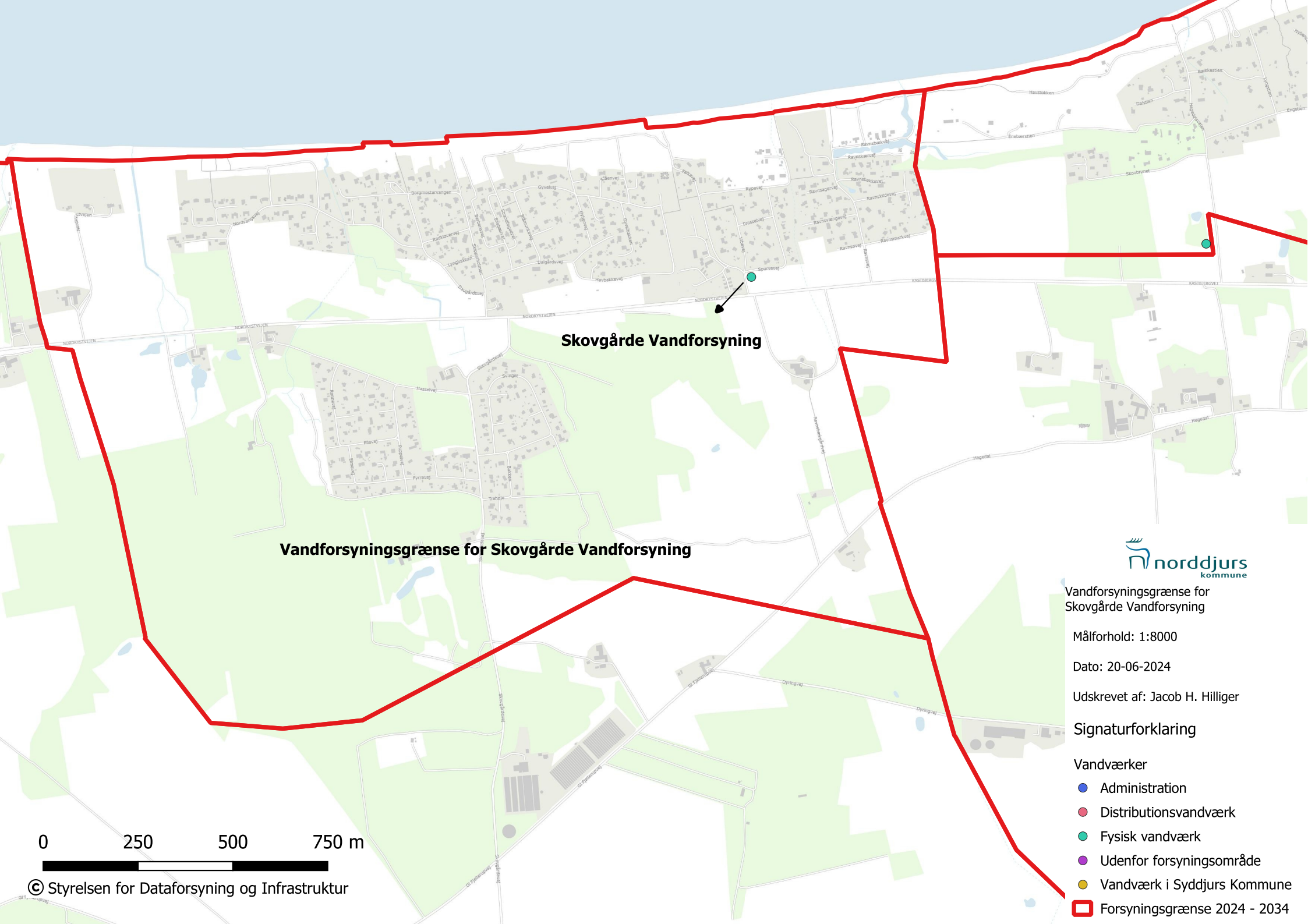
Udskrevet af: Jacob H. Hilliger

Signaturforklaring

Vandværker

- Administration
- Distributionsvandværk
- Fysisk vandværk
- Udenfor forsyningsområde
- Vandværk i Syddjurs Kommune
- Forsyningsgrænse 2024 - 2034

0 200 400 600 800 m



Skovgårde Vandforsyning

Vandforsyningsgrænse for Skovgårde Vandforsyning



Vandforsyningsgrænse for Skovgårde Vandforsyning

Målforhold: 1:8000

Dato: 20-06-2024

Udskrevet af: Jacob H. Hilliger

Signaturforklaring

- Vandværker
 - Administration (Blue dot)
 - Distributionsvandværk (Red dot)
 - Fysisk vandværk (Green dot)
 - Udenfor forsyningsområde (Purple dot)
 - Vandværk i Syddjurs Kommune (Yellow dot)
 - Forsyningsgrænse 2024 - 2034 (Red outline)

0 250 500 750 m



Vandforsyningsgrænse for Sorvad Vandværk

Sorvad Vandværk



Vandforsyningsgrænse for Sorvad Vandværk

Målforshold: 1:6000

Dato: 20-06-2024


Udskrevet af: Jacob H. Hilliger

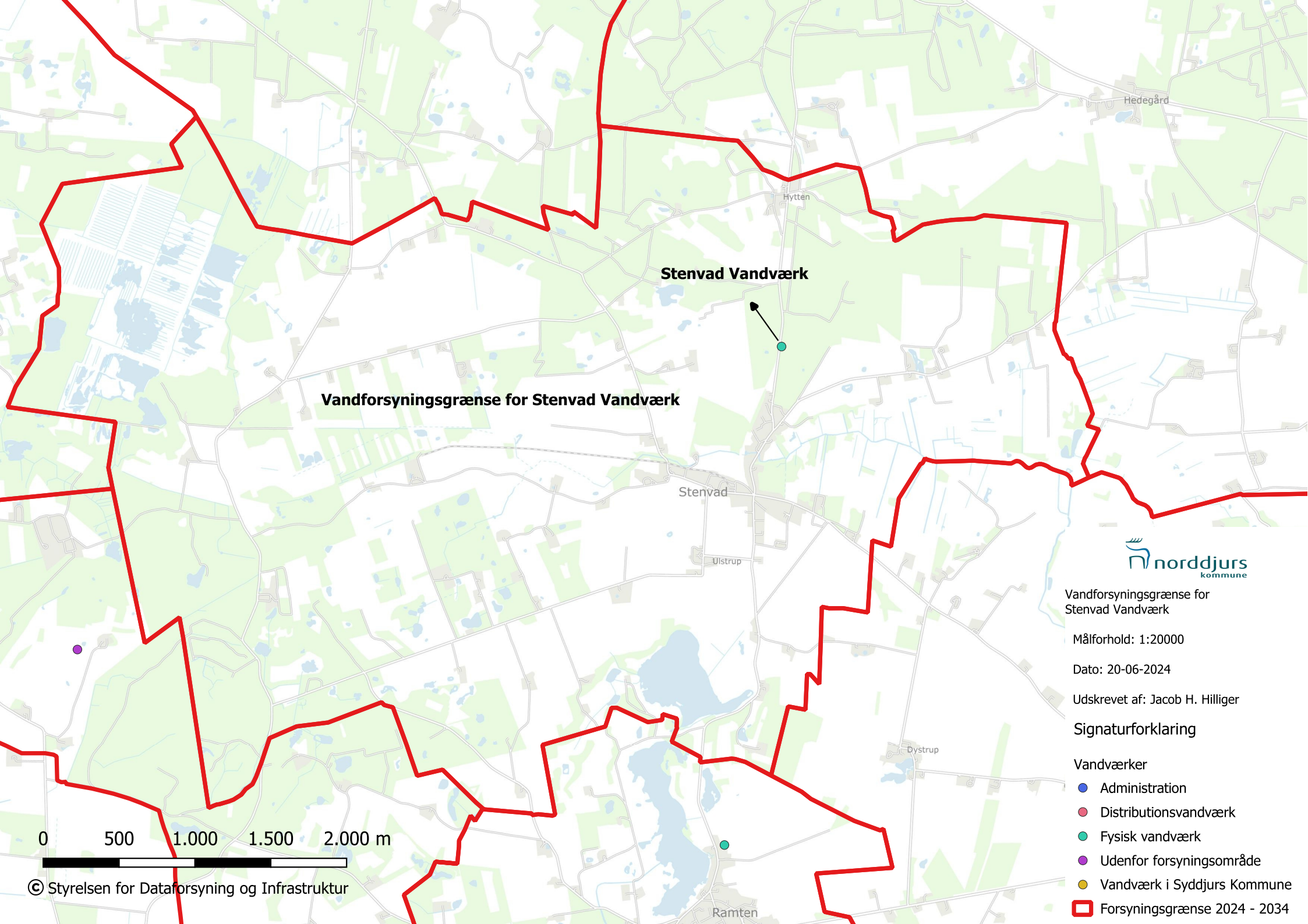
Signaturforklaring

Vandværker

- Administration
- Distributionsvandværk
- Fysisk vandværk
- Udenfor forsyningsområde
- Vandværk i Syddjurs Kommune
- Forsyningsgrænse 2024 - 2034

0 200 400 600 m





Stenvad Vandværk

Vandforsyningsgrænse for Stenvad Vandværk



Vandforsyningsgrænse for Stenvad Vandværk

Målforhold: 1:20000

Dato: 20-06-2024

Udskrevet af: Jacob H. Hilliger

Signaturforklaring

- Vandværker
- Administration
- Distributionsvandværk
- Fysisk vandværk
- Udenfor forsyningsområde
- Vandværk i Syddjurs Kommune
- Forsyningsgrænse 2024 - 2034

0 500 1.000 1.500 2.000 m



Vandforsyningsgrænse for
Stokkebro Vandværk




Målforshold: 1:16000

Dato: 20-06-2024

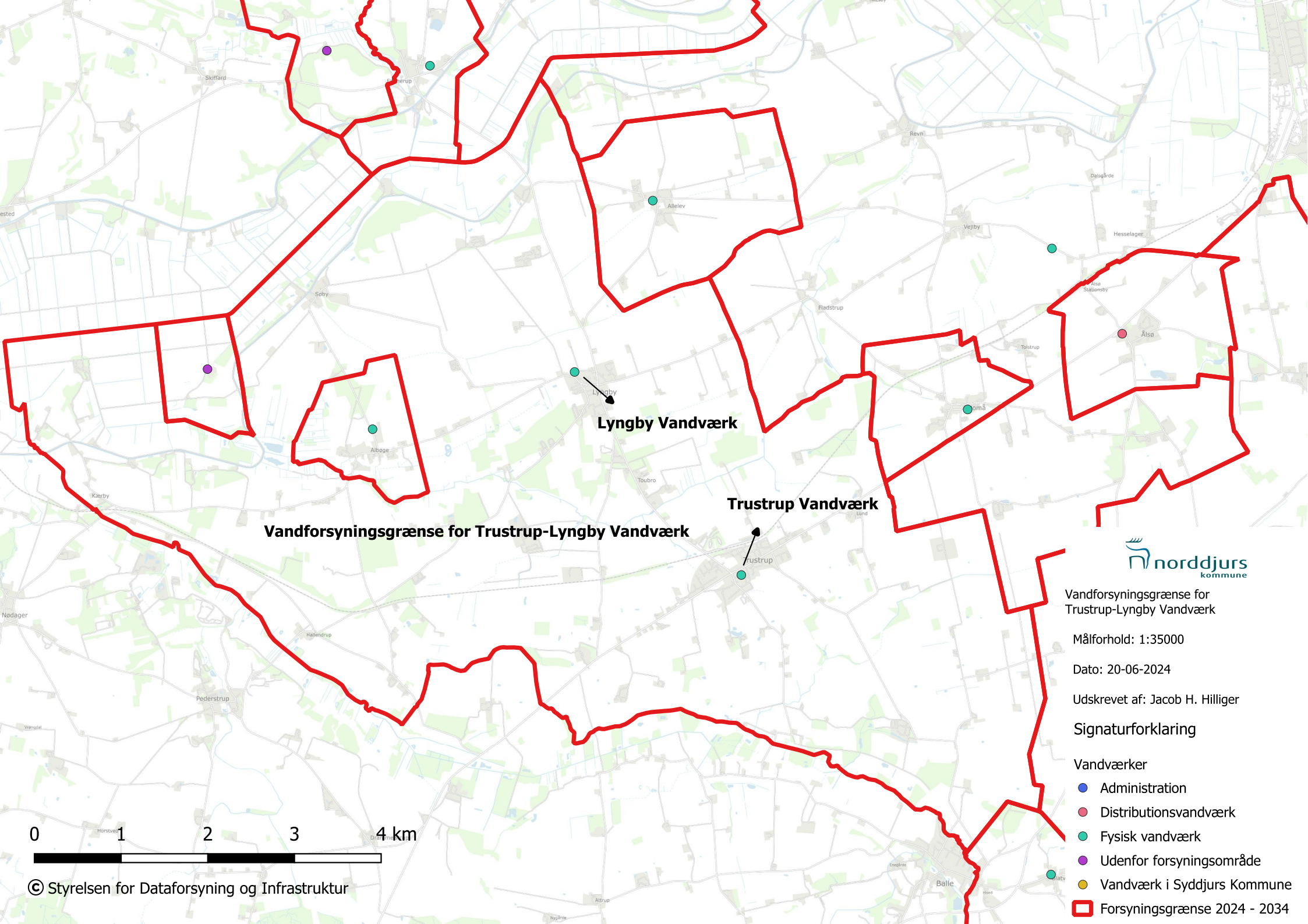
Udskrevet af: Jacob H. Hilliger

Signaturforklaring

Vandværker

-  Administration
-  Distributionsvandværk
-  Fysisk vandværk
-  Udenfor forsyningsområde
-  Vandværk i Syddjurs Kommune
-  Forsyningsgrænse 2024 - 2034

0 500 1.000 1.500 m



Vandforsyningsgrænse for Trustrup-Lyngby Vandværk

Lyngby Vandværk

Trustrup Vandværk



Vandforsyningsgrænse for Trustrup-Lyngby Vandværk





Målforhold: 1:35000

Dato: 20-06-2024

Udskrevet af: Jacob H. Hilliger

Signaturforklaring

Vandværker

-  Administration
-  Distributionsvandværk
-  Fysisk vandværk
-  Udenfor forsyningsområde
-  Vandværk i Syddjurs Kommune
-  Forsyningsgrænse 2024 - 2034





Vandforsyningsgrænse for Tårup Vandværk

Tårup Vandværk



Vandforsyningsgrænse for Tårup Vandværk

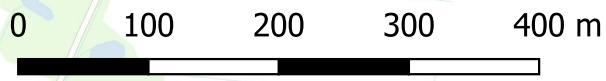
Målforshold: 1:4000

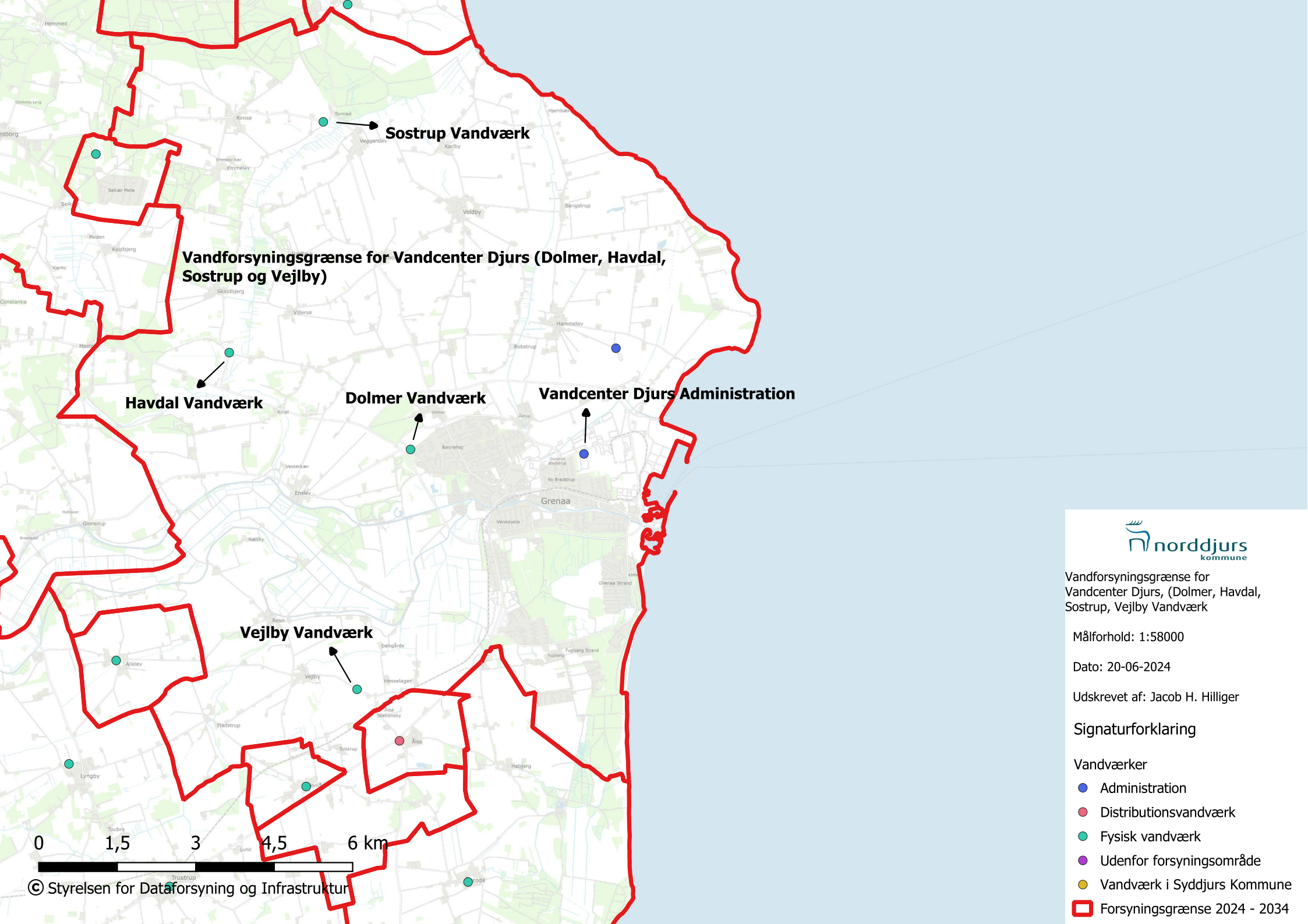
Dato: 20-06-2024

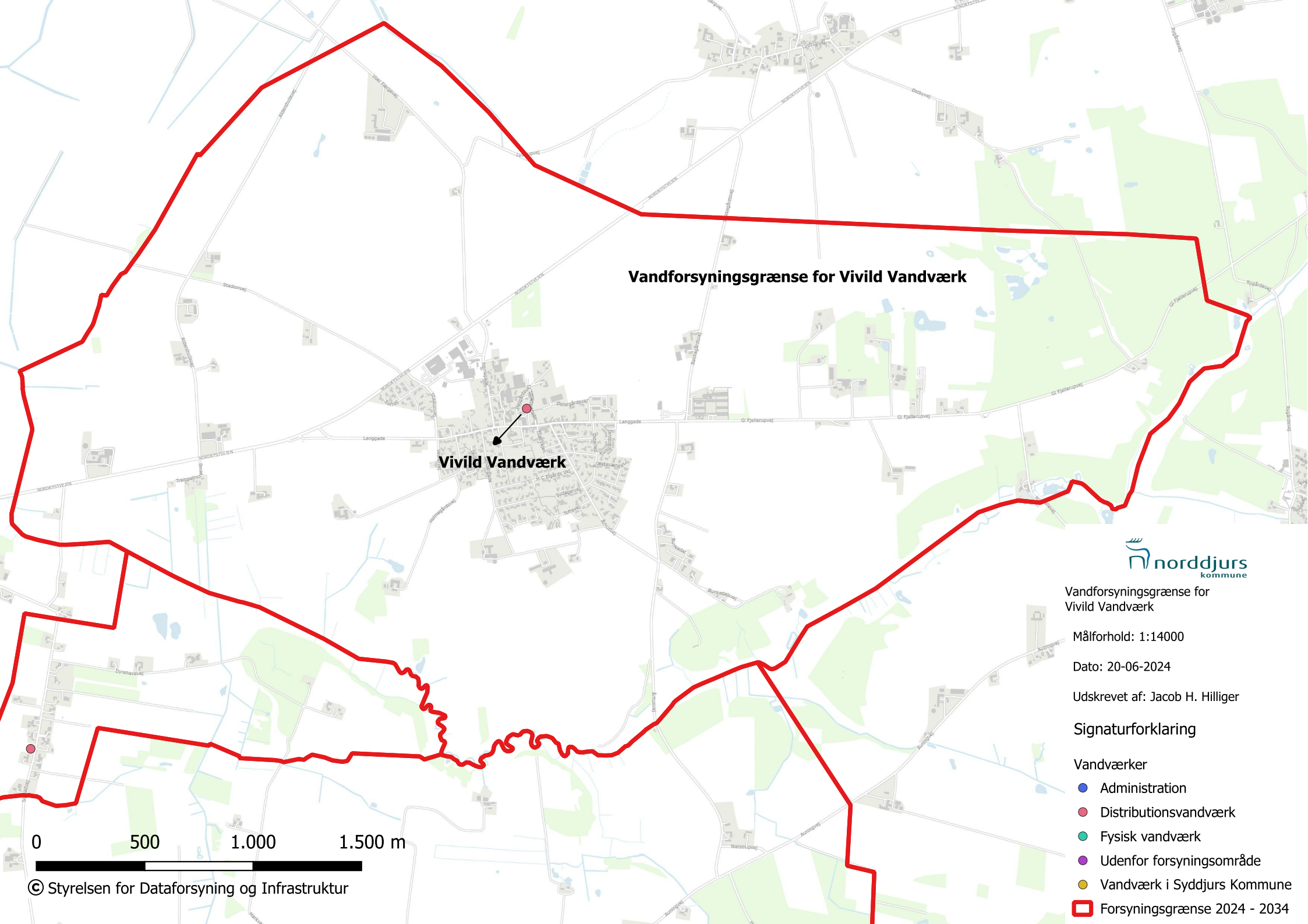
Udskrevet af: Jacob H. Hilliger

Signaturforklaring

- Vandværker
- Administration
- Distributionsvandværk
- Fysisk vandværk
- Udenfor forsyningsområde
- Vandværk i Syddjurs Kommune
- Forsyningsgrænse 2024 - 2034







Vandforsyningsgrænse for Vivild Vandværk

Vivild Vandværk



Vandforsyningsgrænse for Vivild Vandværk

Målforhold: 1:14000

Dato: 20-06-2024

Udskrevet af: Jacob H. Hilliger

Signaturforklaring

- Vandværker
- Administration
- Distributionsvandværk
- Fysisk vandværk
- Udenfor forsyningsområde
- Vandværk i Syddjurs Kommune
- Forsyningsgrænse 2024 - 2034

0 500 1.000 1.500 m

Vandforsyningsgrænse for Voer Vandværk

Voer Vandværk



Vandforsyningsgrænse for
Voyer Vandværk

Målforhold: 1:12000

Dato: 20-06-2024

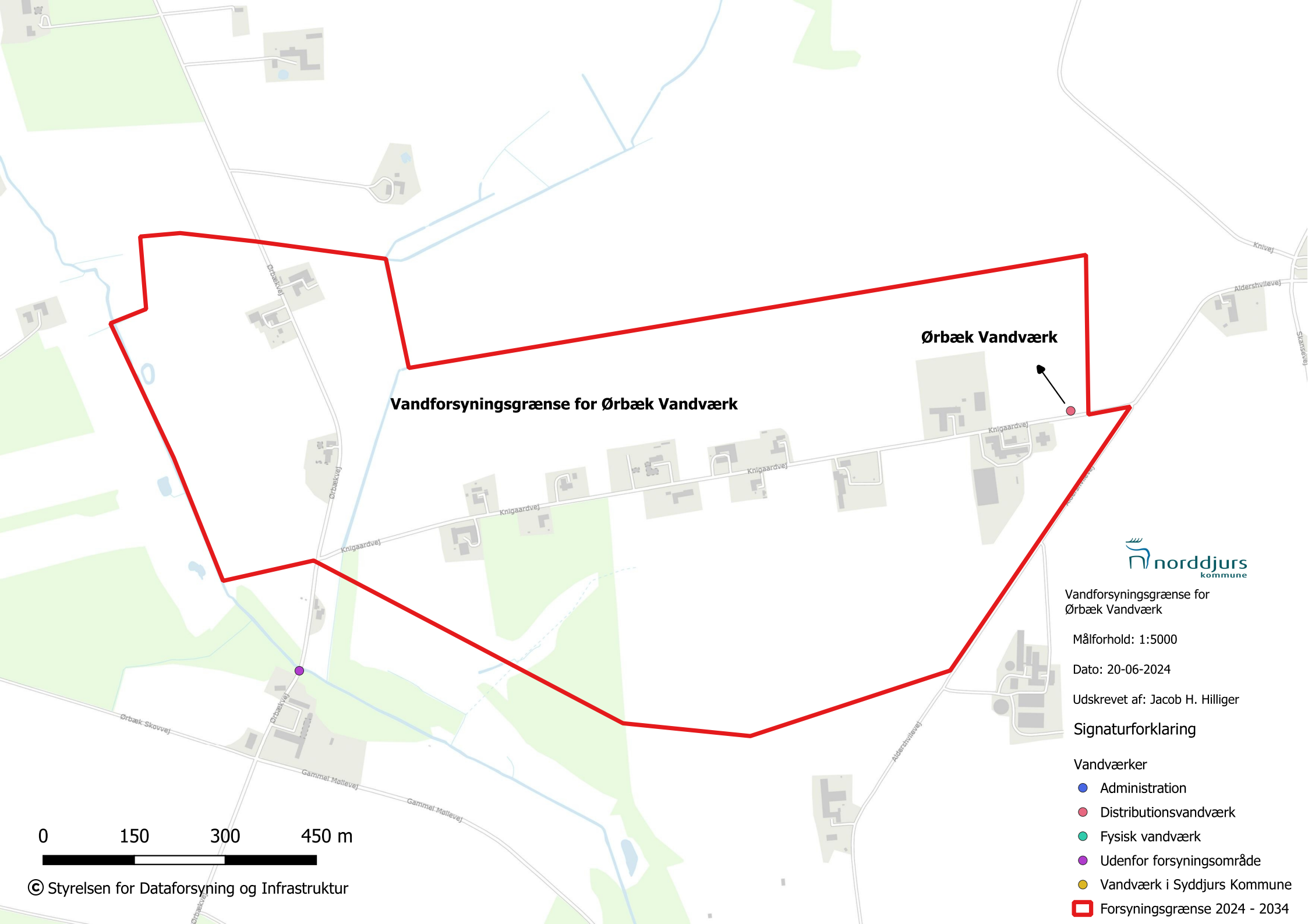
Udskrevet af: Jacob H. Hilliger

Signaturforklaring

Vandværker

- Administration
- Distributionsvandværk
- Fysisk vandværk
- Udenfor forsyningsområde
- Vandværk i Syddjurs Kommune
- Forsyningsgrænse 2024 - 2034

0 300 600 900 1.200 m



Vandforsyningsgrænse for Ørbæk Vandværk

Ørbæk Vandværk



Vandforsyningsgrænse for Ørbæk Vandværk

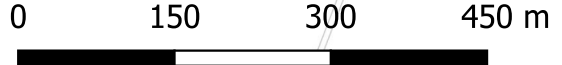
Målforshold: 1:5000

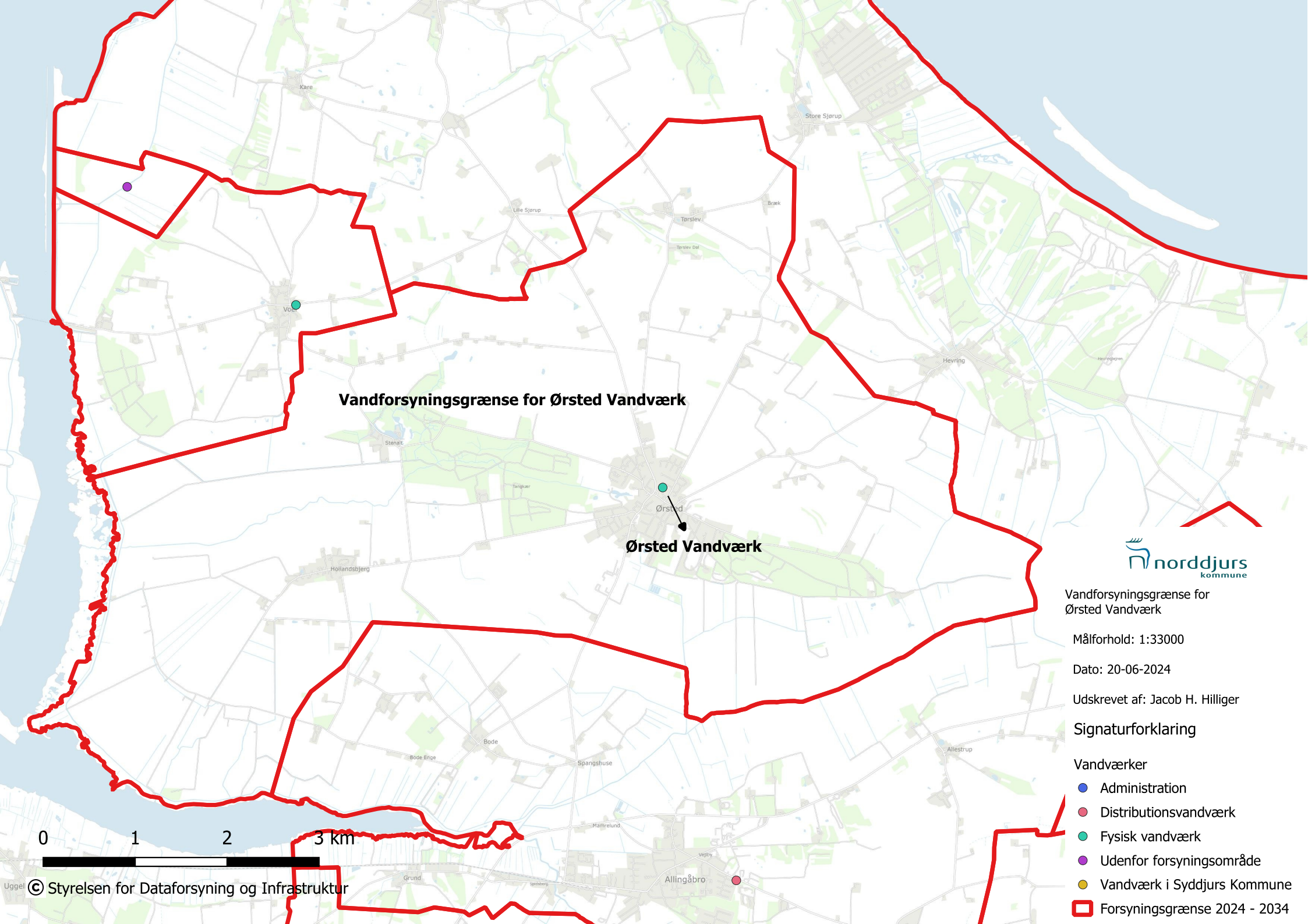
Dato: 20-06-2024

Udskrevet af: Jacob H. Hilliger

Signaturforklaring

- Vandværker
- Administration
- Distributionsvandværk
- Fysisk vandværk
- Udenfor forsyningsområde
- Vandværk i Syddjurs Kommune
- Forsyningsgrænse 2024 - 2034





Vandforsyningsgrænse for Ørsted Vandværk

Ørsted Vandværk



Vandforsyningsgrænse for Ørsted Vandværk

Målforhold: 1:33000

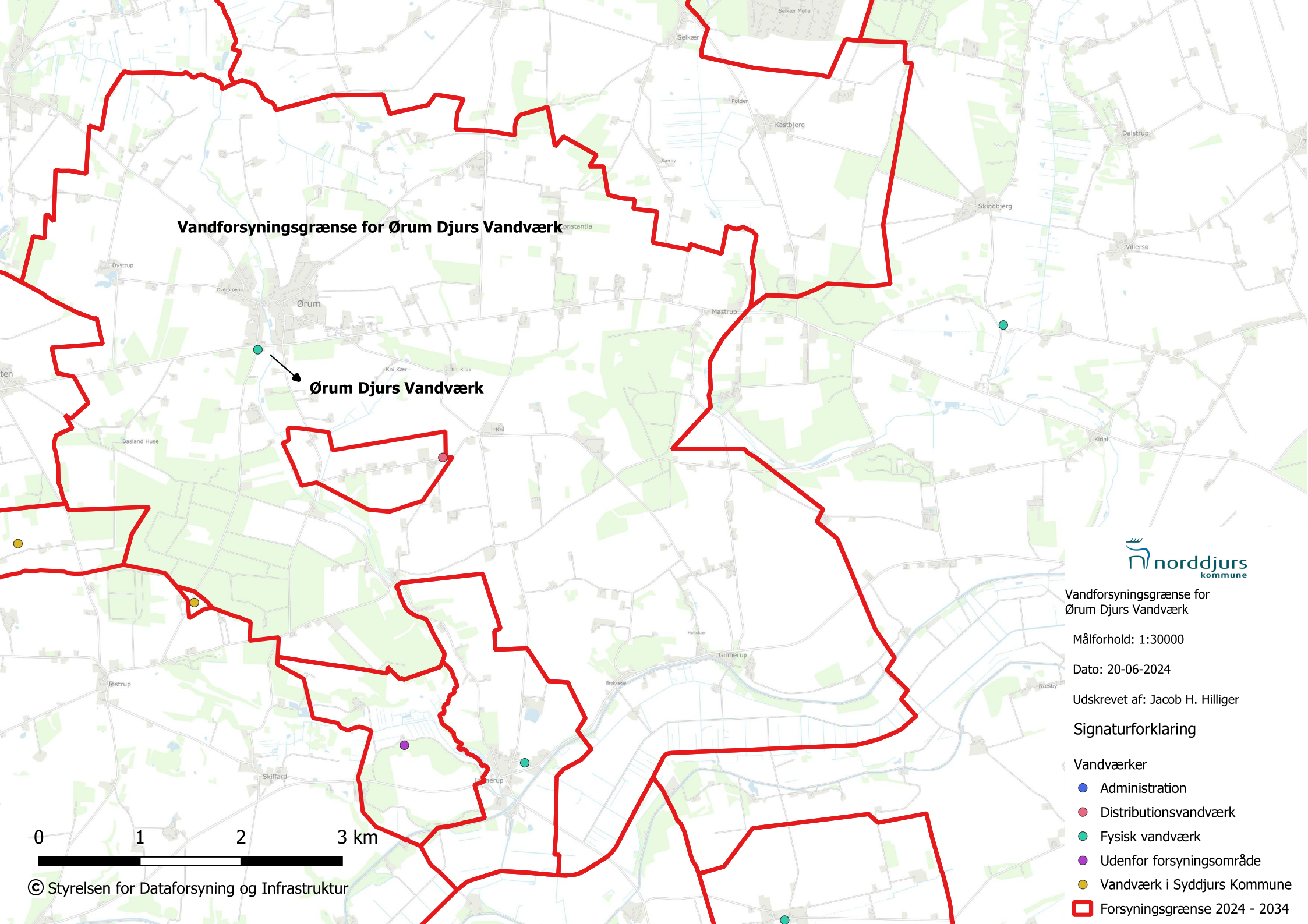
Dato: 20-06-2024

Udskrevet af: Jacob H. Hilliger

Signaturforklaring

- Vandværker
 - Administration (Blue circle)
 - Distributionsvandværk (Red circle)
 - Fysisk vandværk (Green circle)
 - Udenfor forsyningsområde (Purple circle)
 - Vandværk i Syddjurs Kommune (Yellow circle)
 - Forsyningsgrænse 2024 - 2034 (Red outline)





Vandforsyningsgrænse for Ørum Djurs Vandværk

Ørum Djurs Vandværk



Vandforsyningsgrænse for Ørum Djurs Vandværk

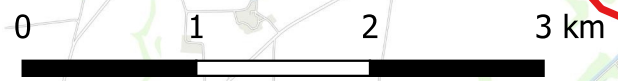
Målforshold: 1:30000

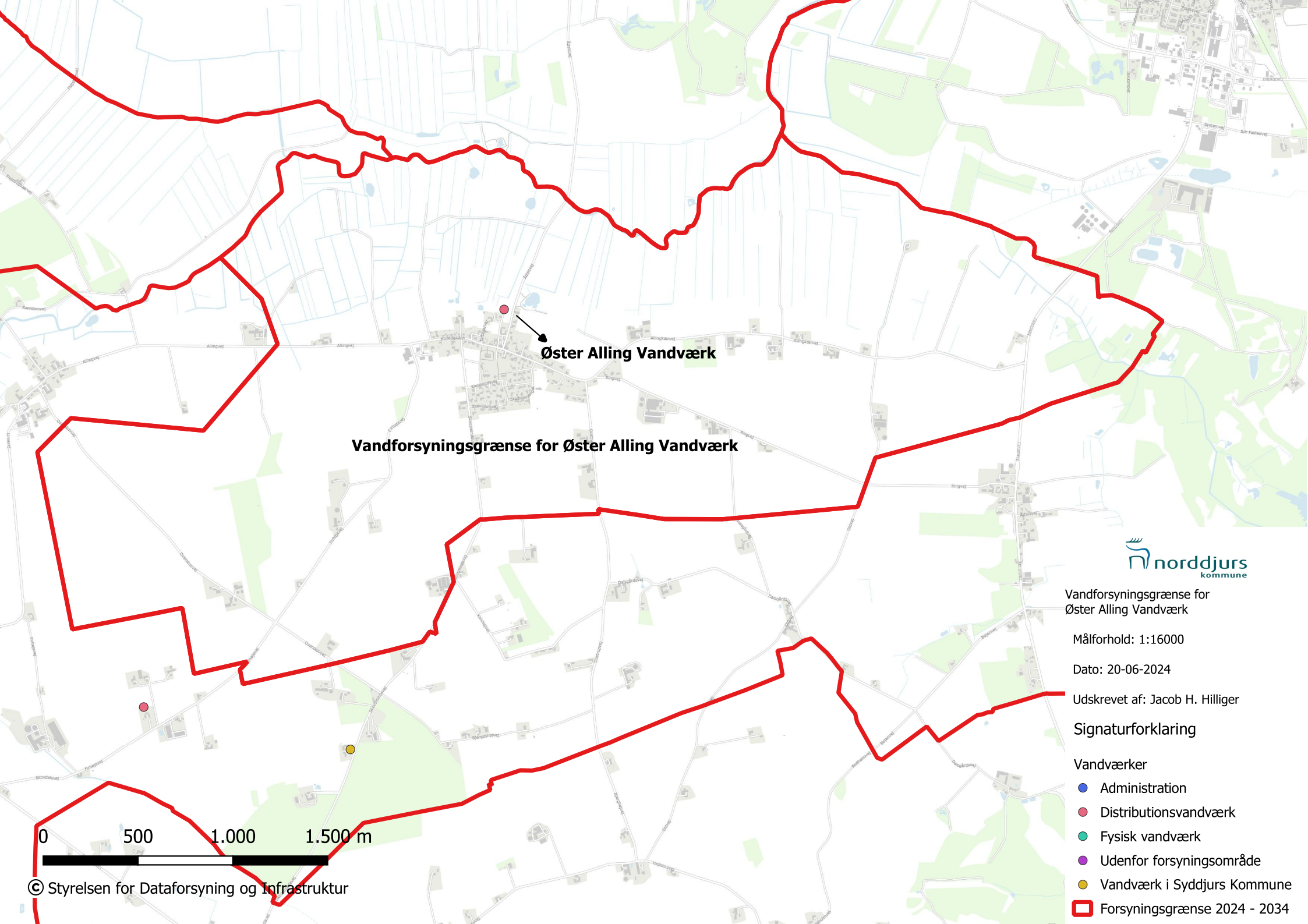
Dato: 20-06-2024

Udskrevet af: Jacob H. Hilliger

Signaturforklaring

- Vandværker
 - Administration
 - Distributionsvandværk
 - Fysisk vandværk
 - Udenfor forsyningsområde
 - Vandværk i Syddjurs Kommune
 - Forsyningsgrænse 2024 - 2034





Øster Alling Vandværk

Vandforsyningsgrænse for Øster Alling Vandværk



Vandforsyningsgrænse for Øster Alling Vandværk

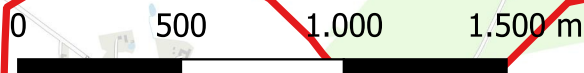
Målforshold: 1:16000

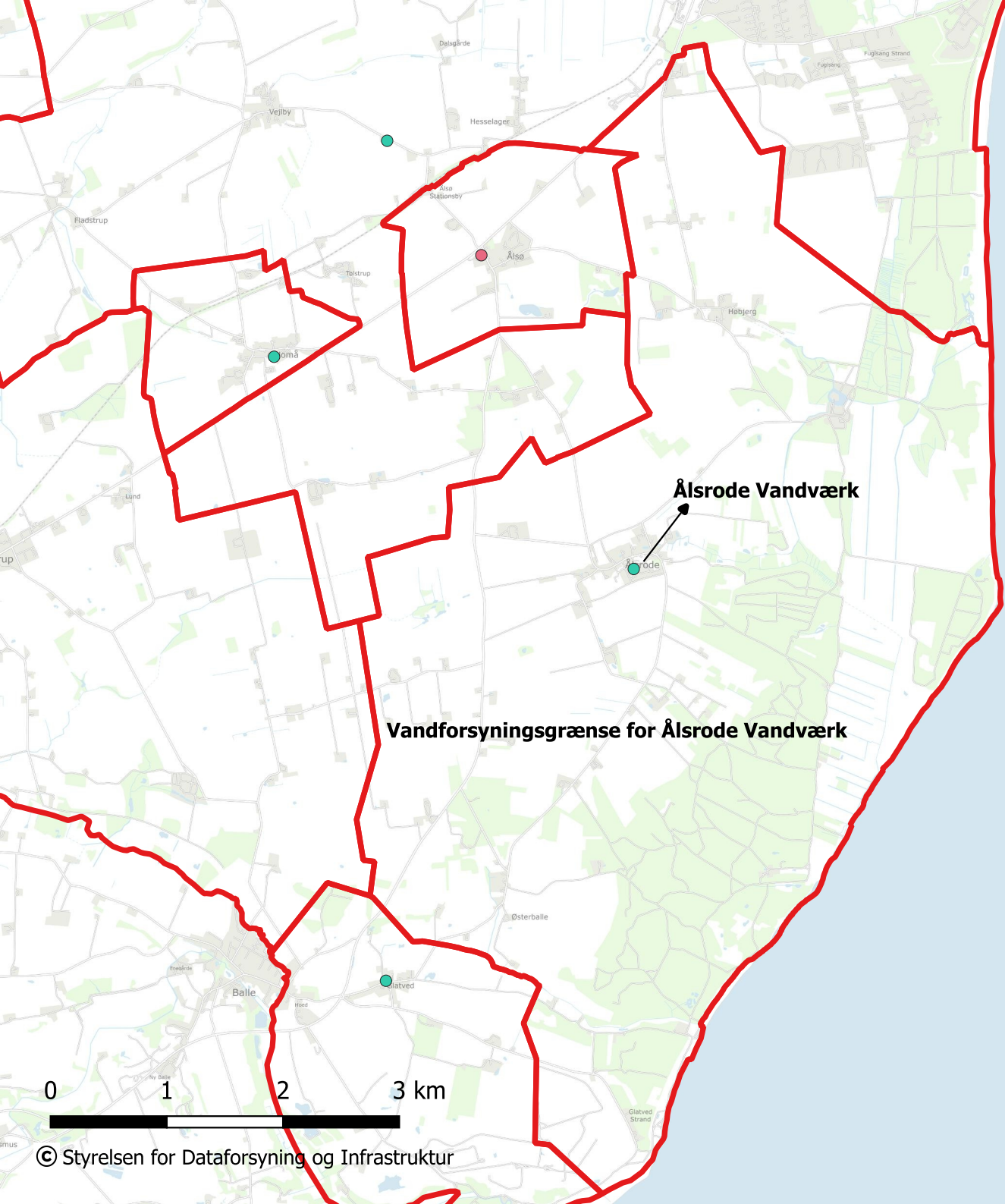
Dato: 20-06-2024

Udskrevet af: Jacob H. Hilliger

Signaturforklaring

- Vandværker
- Administration
- Distributionsvandværk
- Fysisk vandværk
- Udenfor forsyningsområde
- Vandværk i Syddjurs Kommune
- Forsyningsgrænse 2024 - 2034





Ålsrode Vandværk

Vandforsyningsgrænse for Ålsrode Vandværk



Vandforsyningsgrænse for Ålsrode Vandværk

Målforshold: 1:34000

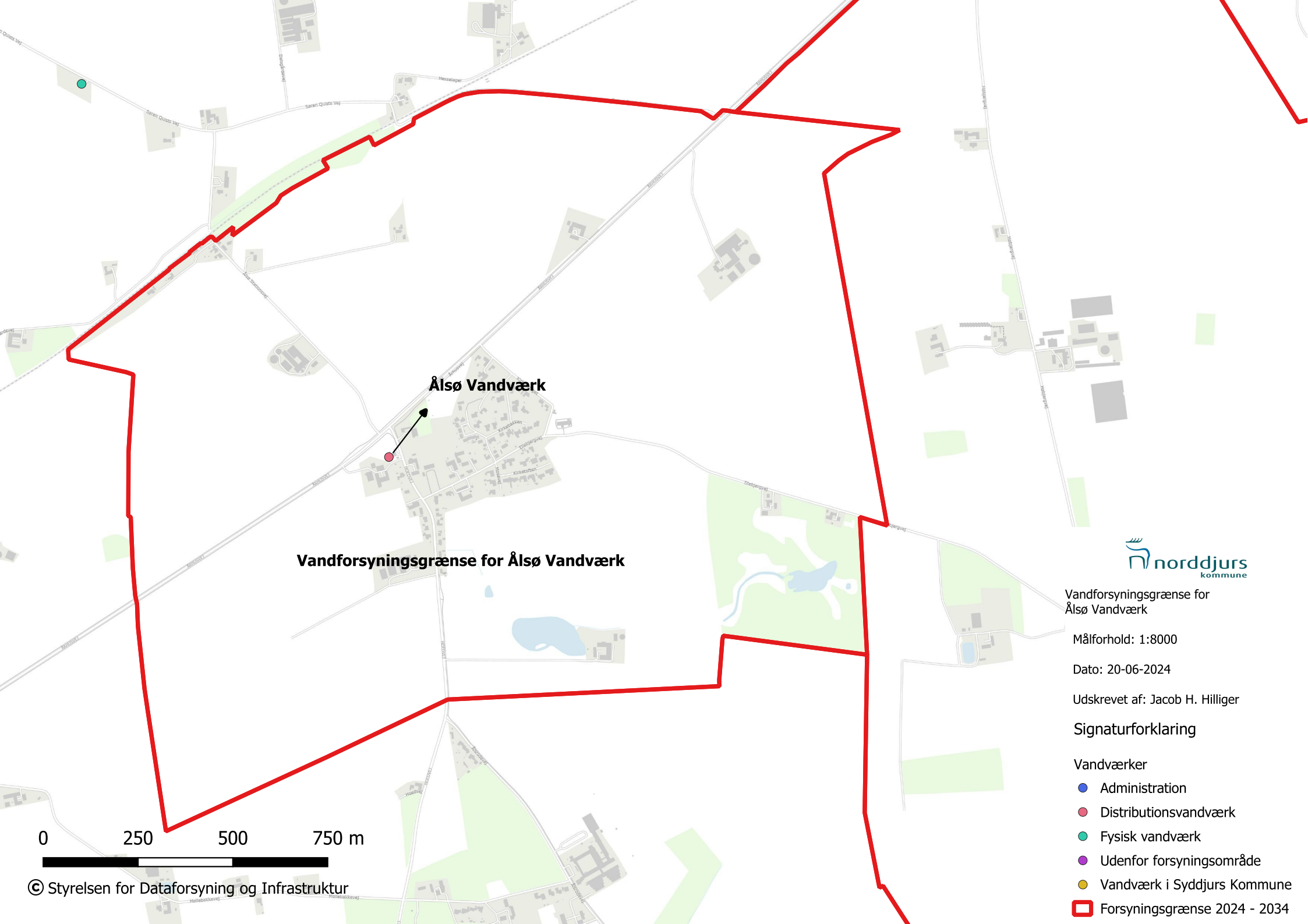
Dato: 20-06-2024

Udskrevet af: Jacob H. Hilliger

Signaturforklaring

- Vandværker
- Administration
- Distributionsvandværk
- Fysisk vandværk
- Udenfor forsyningsområde
- Vandværk i Syddjurs Kommune
- Forsyningsgrænse 2024 - 2034

0 1 2 3 km



Alsø Vandværk

Vandforsyningsgrænse for Alsø Vandværk



Vandforsyningsgrænse for
Alsø Vandværk

Målforshold: 1:8000

Dato: 20-06-2024

Udskrevet af: Jacob H. Hilliger

Signaturforklaring

- Vandværker
- Administration
- Distributionsvandværk
- Fysisk vandværk
- Udenfor forsyningsområde
- Vandværk i Syddjurs Kommune
- Forsyningsgrænse 2024 - 2034

0 250 500 750 m

© Styrelsen for Dataforsyning og Infrastruktur